

GRAD ZAGREB

GENERALNI URBANISTIČKI PLAN GRADA ZAGREBA - IZMJENE I DOPUNE 2025.

2. MREŽA GOSPODARSKIH I DRUŠTVENIH DJELATNOSTI

TUMAČ PLANSKOG ZNAKOVLJA

	JAVNA I DRUŠTVENA NAMJENA
	JAVNA I DRUŠTVENA NAMJENA - UPRAVNA
	JAVNA I DRUŠTVENA NAMJENA - SOCIJALNA
	JAVNA I DRUŠTVENA NAMJENA - ZDRAVSTVENA
	JAVNA I DRUŠTVENA NAMJENA - PREDŠKOLSKA
	JAVNA I DRUŠTVENA NAMJENA - ŠKOLSKA
	JAVNA I DRUŠTVENA NAMJENA - VISOKO UČILIŠTE I ZNANOST, TEHNOLOŠKI PARKOVI
	JAVNA I DRUŠTVENA NAMJENA - KULTURNA
	JAVNA I DRUŠTVENA NAMJENA - VJERSKA
	GOSPODARSKA NAMJENA
	GOSPODARSKA NAMJENA - PROIZVODNA
	GOSPODARSKA NAMJENA - POSLOVNA
	GOSPODARSKA NAMJENA - TRGOVAČKI KOMPLEKSI
	GOSPODARSKA NAMJENA - UGOSTITELJSKO TURISTIČKA
	TRŽNICA
	REZERVACIJA PROŠIRENJA POSTOJEĆE ULICE
	GRANICA GENERALNOG URBANISTIČKOG PLANA GRADA ZAGREBA

VEZA KARATA:



GRAD ZAGREB	
Naziv prostornog plana: IZMJENE I DOPUNE GENERALNOGA URBANISTIČKOG PLANA GRADA ZAGREBA 2025. Prijedlog plana za drugu ponovnu javnu raspravu	
Naziv kartografskog prikaza: 2. MREŽA GOSPODARSKIH I DRUŠTVENIH DJELATNOSTI – izmjene i dopune 2025.	
Broj kartografskog prikaza: 2.	Mjerilo kartografskog prikaza: 1 : 5000
Odluka o izradi izmjena i dopuna Generalnoga urbanističkog plana grada Zagreba („Službeni glasnik Grada Zagreba“ br.15/23).	Odluka o donošenju izmjena i dopuna Generalnoga urbanističkog plana grada Zagreba („Službeni glasnik Grada Zagreba“ br. ___/___):
Javna rasprava objavljena je 27. lipnja 2024. Ponovna javna rasprava objavljena je 21. rujna 2024. Druga ponovna javna rasprava objavljena je	Javni uvid održan je od 28. lipnja 2024. do 12. srpnja 2024. Ponovni javni uvid održan je od 23. rujna do 7. listopada 2024. Drugi ponovni javni uvid održan je od
Nositelj izrade:	 GRADSKI URED ZA GOSPODARSTVO, EKOLOŠKU ODRŽIVOST I STRATEGIJSKO PLANIRANJE Trg S. Radića 1, Zagreb
Pečat tijela odgovornog za provođenje javne rasprave:	Odgovorna osoba za provođenje javne rasprave: Pročelnica Ana Pavičić Kaseš, univ.mag.oec.
Suglasnost na Plan:	Ministarstvo prostornoga uređenja, graditeljstva i državne imovine
KLASA:	URBROJ:
Datum:	
Stručni izrađivač:	 zavod za prostorno uređenje grada zagreba Sjedište: Ul. Republike Austrije 18, Zagreb Privremeno sjedište: Martičeva ulica 14, Zagreb
Pečat pravne osobe koja je izradila Plan:	Odgovorna osoba izrađivača Plana: Ravnatelj Nikša Božić, dipl.ing.arh.
Pečat odgovornog voditelja izrade Plana:	Odgovorni voditelj izrade Plana: Nives Mornar, dipl.ing.arh. ovlaštena arhitektica urbanistica
Stručni tim u izradi Plana:	Nataša Aralica, dipl.ing.arh. Mirna Barac, dipl.ing.arh. Dragica Barešić, dipl.ing.arh. Dino Bečić, mag.geogr. Mirela Bokulić Zubac, dipl.ing.arh. Nikša Božić, dipl.ing.arh. Maja Bubić, arh.tehn. Jelena Bule, mag.ing.arch. Jasmina Doko, dipl.ing.agr. Boris Gregurić, dipl.ing.arh. Ivan Lončarić, prof.pov. i geogr. Dubravka Petra Lubin, dipl.ing.arh. Martina Margetić, dipl.iur. mr.sc. Mira Meštrović, dipl.ing.arh. Katica Mihanović, dipl.ing.šum. Domagoj Milinarić, mag.ing.arch. Ivan Nemet, mag.ing.traff. Vladimir Ninčić, dipl.ing.grad. Sabina Pavičić, dipl.ing.arh. Sanja Pavlović, dipl.iur., univ.spec.admin.urb. Alen Pažur, mag.geogr. Ana-Marija Rajčić, dipl.ing.arh. Jasmina Sirovec Vanić, dipl.ing.arh. Sanja Serbatić Tunjić, dipl.ing.arh. Ivan Šušteršič, dipl.ing.arh. Ana Topić, mag.ing.arch. Tea Truta, mag.ing.arch. Marta Turk, mag.ing.arch. dr.sc. Jadranka Veselić Bruvo, dipl.ing.arh. Danijel Zdoic, dipl.ing.prom.
Pečat Gradske skupštine Grada Zagreba:	Predsjednik Gradske skupštine Grada Zagreba: Joško Klisović
Istovjetnost Plana s Izvornikom ovjerava	Pečat nadležnog tijela
(ime, prezime, potpis)	M.P.

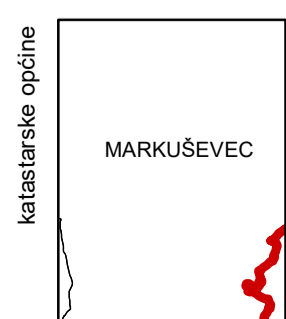
STUBICA-45



ZAGREB-4

ZAGREB-6

ZAGREB-15



podjela listova HTRS96/TM	5-12-2-105-9	5-13-2-105-9
	5-17-2-105-9	5-18-2-105-9



MJERILO 1:5000

Podloga: katastarska podloga, rujan 2022.
 Gradski ured za katastar i geodetske poslove Grada
 Nositelj izrade: Gradski ured za gospodarstvo, ekološku održivost i strategijsko planiranje
 Stručni izrađivač: Zavod za prostorno uređenje Grada Zagreba
 Odluka o izradi: Odluka o izradi izmjena i dopuna Generalnoga urbanističkog plana grada Zagreba (15/23)
 Koordinatni sustav: HTRS96/TM

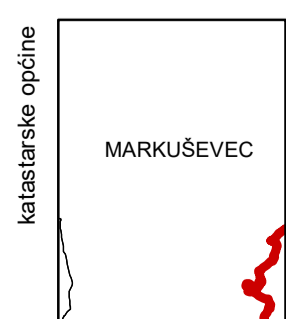
STUBICA-46

ZAGREB-5

ZAGREB-7



ZAGREB-16



podjela listova HTRS96/TM

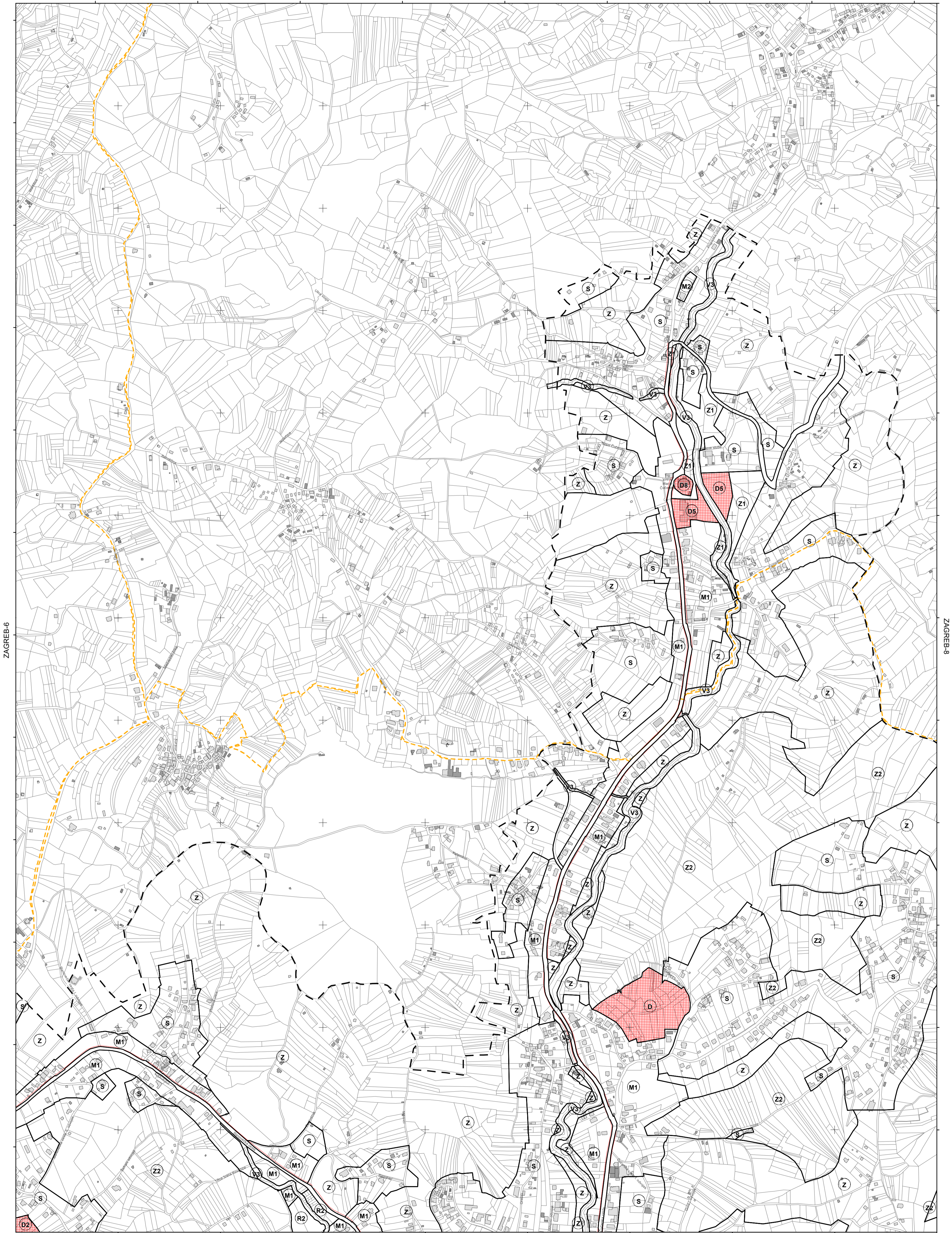
5-12-2-105-9	5-13-2-105-9
5-17-2-105-9	5-18-2-105-9



MJERILO 1:5000

Podloga: katastarska podloga, rujan 2022.
 Gradski ured za katastar i geodetske poslove Grada
 Nositelj izrade: Gradski ured za gospodarstvo, ekološku održivost i
 strategijsko planiranje
 Stručni izrađivač: Zavod za prostorno uređenje Grada Zagreba
 Odluka o izradi: Odluka o izradi izmjena i dopuna
 Generalnoga urbanističkog plana grada Zagreba (15/23)
 Koordinatni sustav: HTRS96/TM

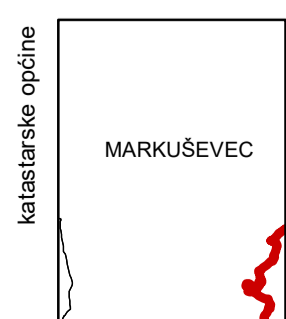
STUBICA-47



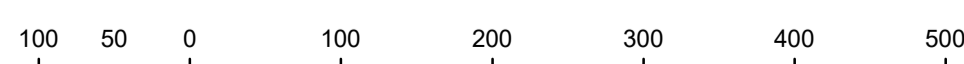
ZAGREB-6

ZAGREB-8

ZAGREB-17



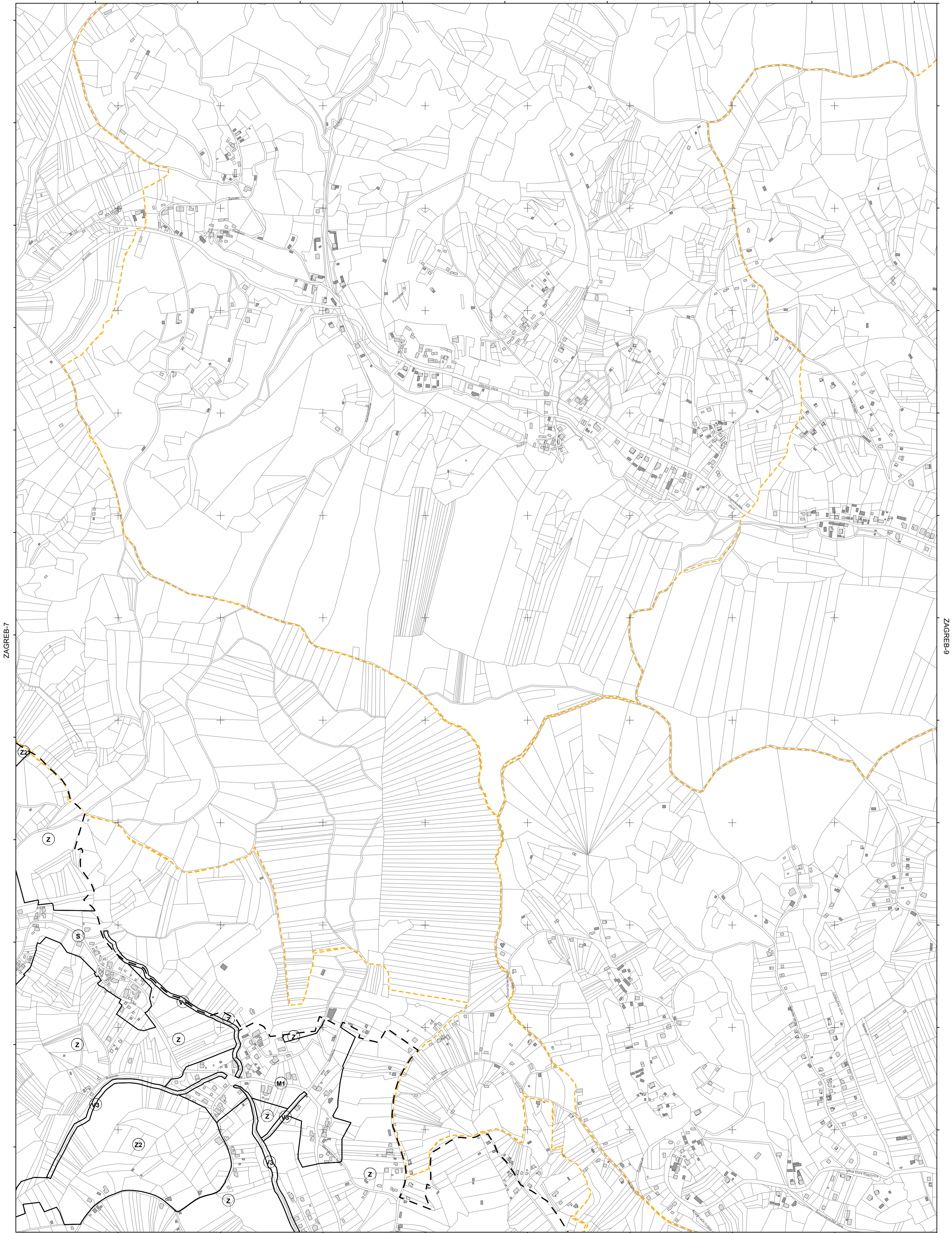
podjela listova HTRS96/TM	5-12-2-105-9	5-13-2-105-9
	5-17-2-105-9	5-18-2-105-9



MJERILO 1:5000

Podloga: katastarska podloga, rujn 2022.
 Gradski ured za katastar i geodetske poslove Grada
 Nositelj izrade: Gradski ured za gospodarstvo, ekološku održivost i strategijsko planiranje
 Stručni izrađivač: Zavod za prostorno uređenje Grada Zagreba
 Odluka o izradi: Odluka o izradi izmjena i dopuna Generalnoga urbanističkog plana grada Zagreba (15/23)
 Koordinatni sustav: HTRS96/TM

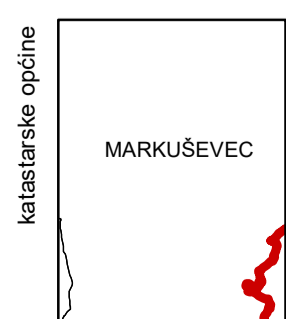
STUBICA-48



ZAGREB-7

ZAGREB-9

ZAGREB-18



podjela listova HTRS96/TM	5-12-2-105-9	5-13-2-105-9
	5-17-2-105-9	5-18-2-105-9



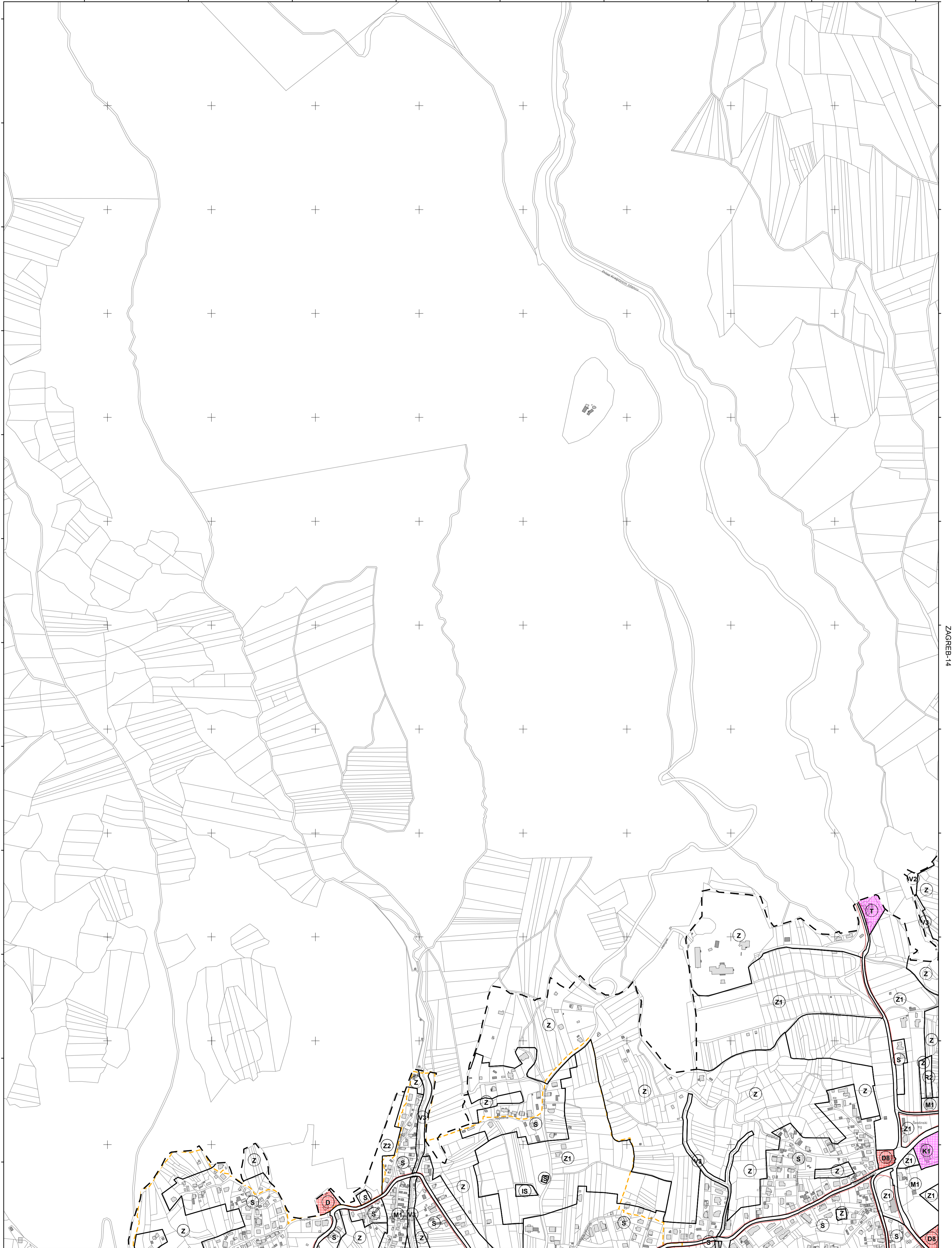
MJERILO 1:5000

Podloga: katastarska podloga, rujan 2022.
 Gradski ured za katastar i geodetske poslove Grada
 Nositelj izrade: Gradski ured za gospodarstvo, ekološku održivost i
 strategijsko planiranje
 Stručni izrađivač: Zavod za prostorno uređenje Grada Zagreba
 Odluka o izradi: Odluka o izradi izmjena i dopuna
 Generalnoga urbanističkog plana grada Zagreba (15/23)
 Koordinatni sustav: HTRS96/TM

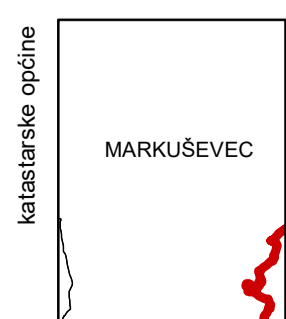
ZAGREB-3

ZAGREB-12

ZAGREB-14



ZAGREB-23



podjela listova HTRS96/TM	5-12-2-105-9	5-13-2-105-9
	5-17-2-105-9	5-18-2-105-9



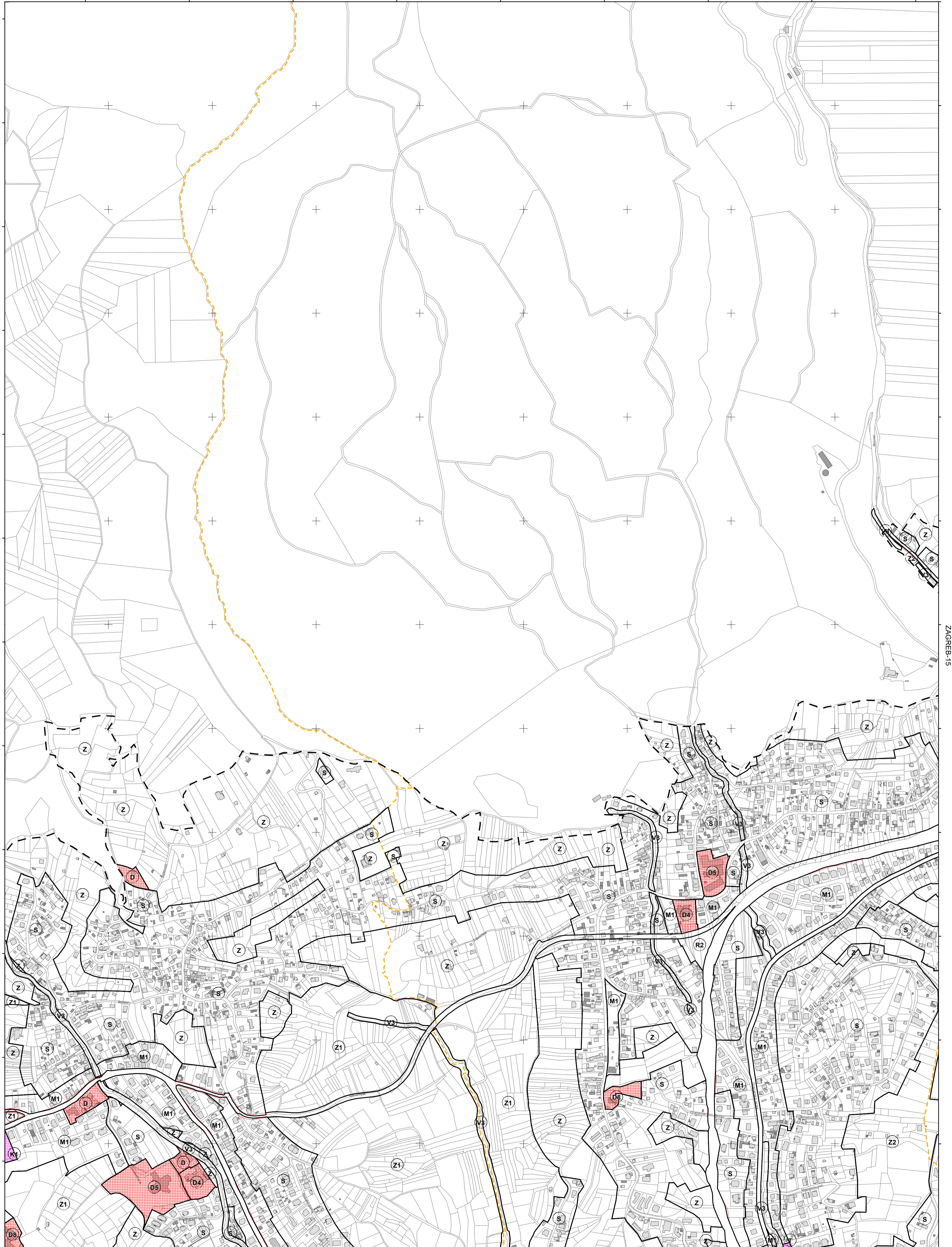
MJERILO 1:5000

Podloga: katastarska podloga, rujan 2022.
Gradski ured za katastar i geodetske poslove Grada
Nositelj izrade: Gradski ured za gospodarstvo, ekološku održivost i strategijsko planiranje
Stručni izrađivač: Zavod za prostorno uređenje Grada Zagreba
Odluka o izradi: Odluka o izradi izmjena i dopuna Generalnoga urbanističkog plana grada Zagreba (15/23)
Koordinatni sustav: HTRS96/TM

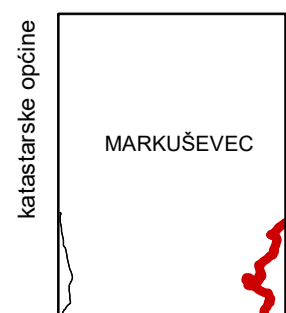
ZAGREB-4

ZAGREB-13

ZAGREB-15

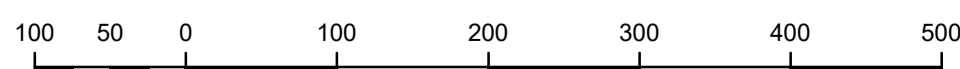


ZAGREB-24



podjela listova HTRS96/TM

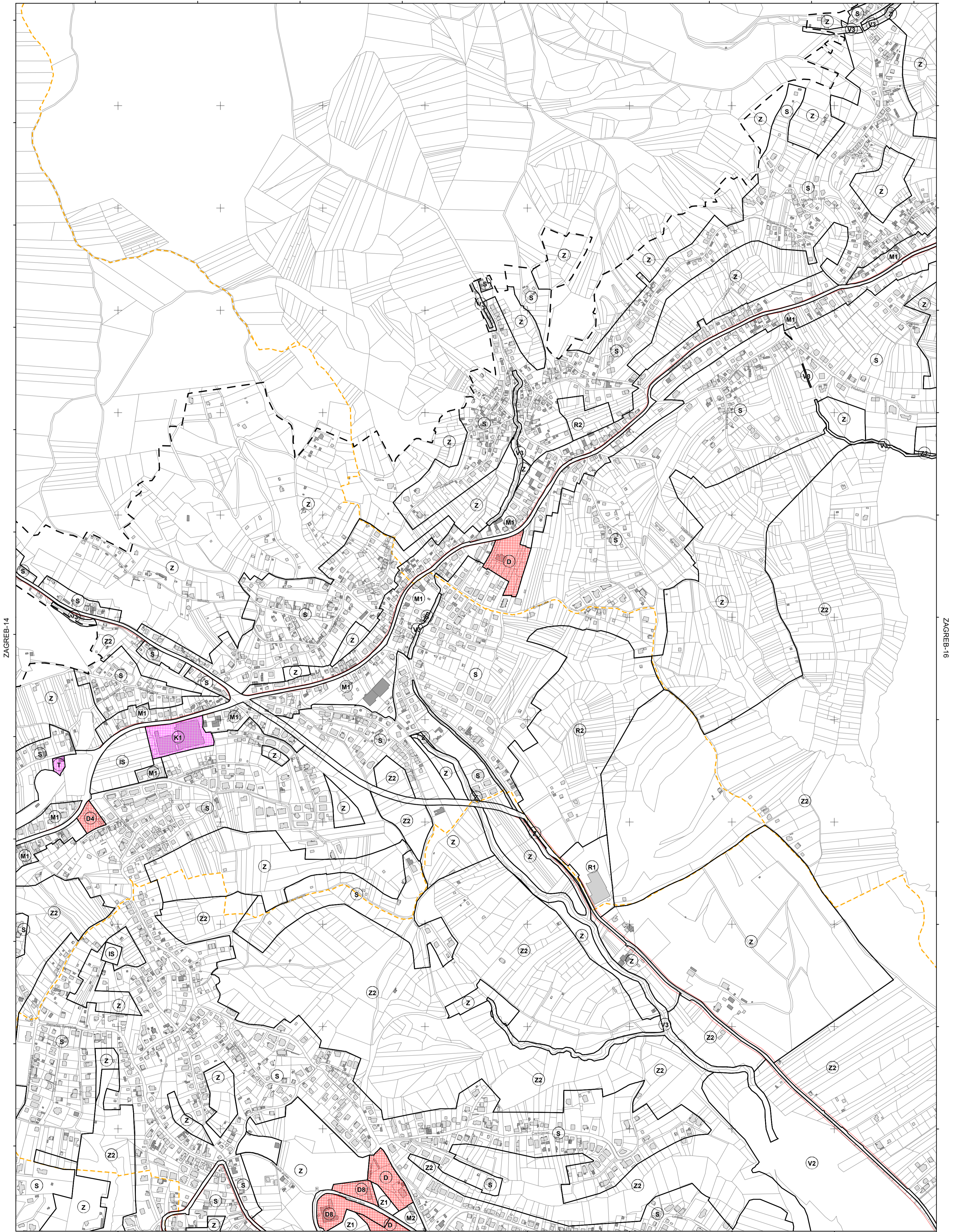
5-12-2-105-9	5-13-2-105-9
5-17-2-105-9	5-18-2-105-9



MJERILO 1:5000

Podloga: katastarska podloga, rujan 2022.
 Gradski ured za katastar i geodetske poslove Grada
 Nositelj izrade: Gradski ured za gospodarstvo, ekološku održivost i
 strategijsko planiranje
 Stručni izrađivač: Zavod za prostorno uređenje Grada Zagreba
 Odluka o izradi: Odluka o izradi izmjena i dopuna
 Generalnoga urbanističkog plana grada Zagreba (15/23)
 Koordinatni sustav: HTRS96/TM

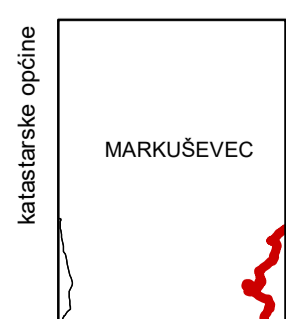
ZAGREB-5



ZAGREB-14

ZAGREB-16

ZAGREB-25



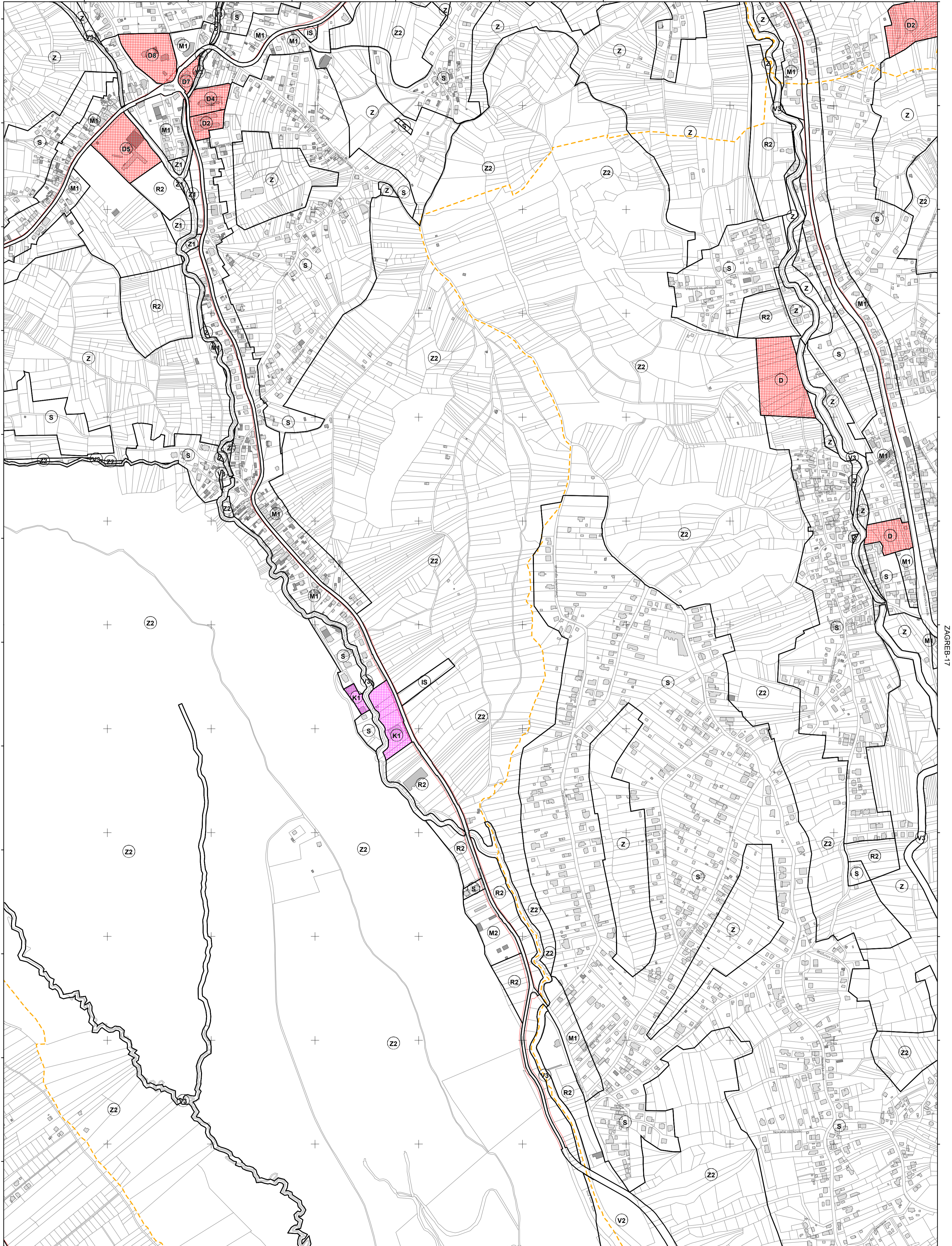
podjela listova HTRS96/TM	5-12-2-105-9	5-13-2-105-9
	5-17-2-105-9	5-18-2-105-9



MJERILO 1:5000

Podloga: katastarska podloga, rujan 2022.
 Gradski ured za katastar i geodetske poslove Grada
 Nositelj izrade: Gradski ured za gospodarstvo, ekološku održivost i strategijsko planiranje
 Stručni izrađivač: Zavod za prostorno uređenje Grada Zagreba
 Odluka o izradi: Odluka o izradi izmjena i dopuna Generalnoga urbanističkog plana grada Zagreba (15/23)
 Koordinatni sustav: HTRS96/TM


ZAGREB-6



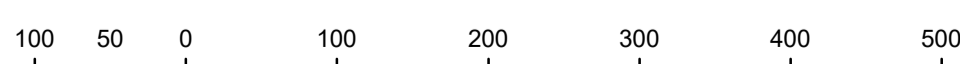
ZAGREB-15

ZAGREB-17

ZAGREB-26



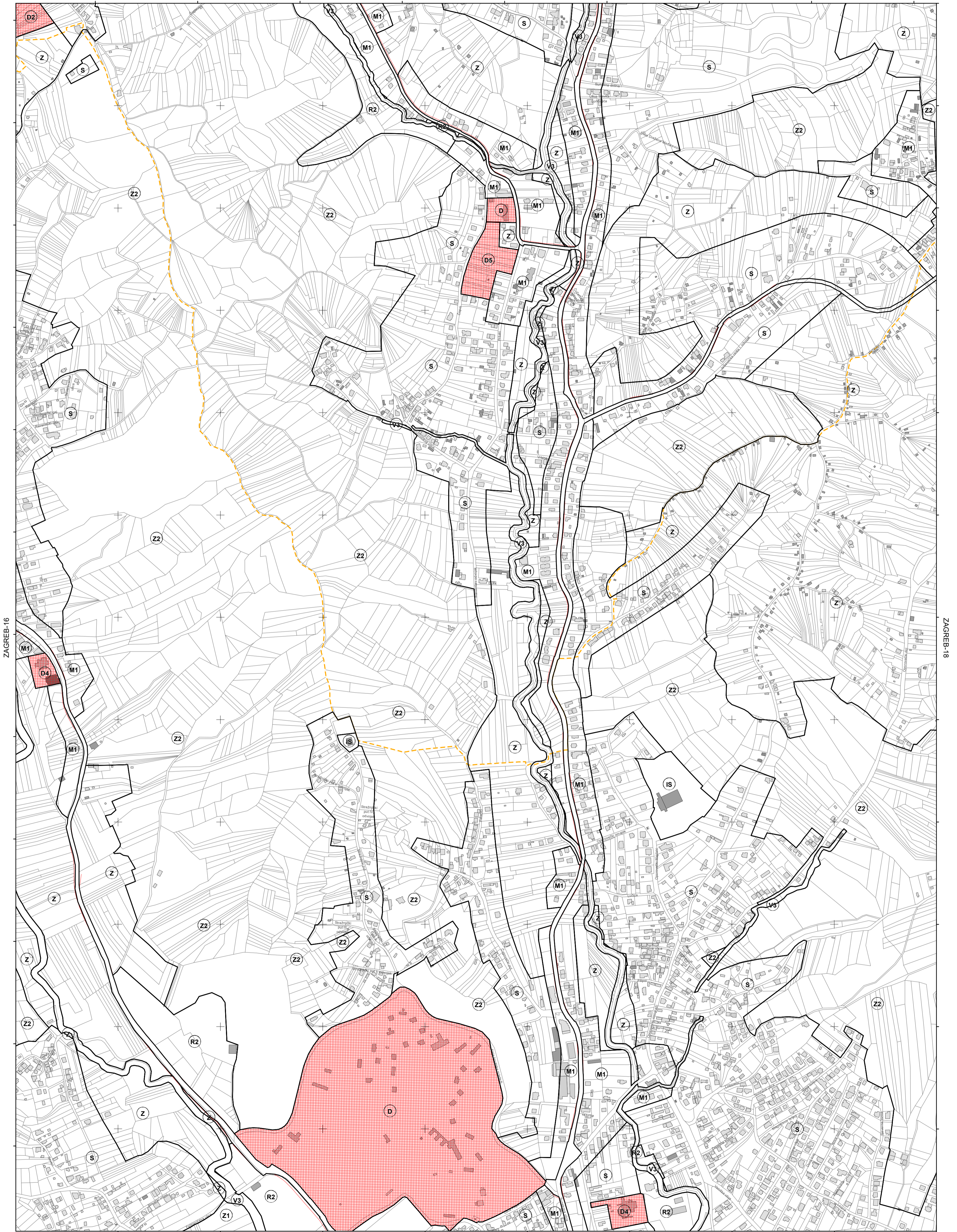
podjela listova HTRS96/TM	5-12-2-105-9	5-13-2-105-9
	5-17-2-105-9	5-18-2-105-9



MJERILO 1:5000

Podloga: katastarska podloga, rujan 2022.
 Gradski ured za katastar i geodetske poslove Grada
 Nositelj izrade: Gradski ured za gospodarstvo, ekološku održivost i strategijsko planiranje
 Stručni izrađivač: Zavod za prostorno uređenje Grada Zagreba
 Odluka o izradi: Odluka o izradi izmjena i dopuna Generalnoga urbanističkog plana grada Zagreba (15/23)
 Koordinatni sustav: HTRS96/TM

ZAGREB-7



ZAGREB-16

ZAGREB-18

ZAGREB-27

katastarske općine
MARKUŠEVAC

podjela listova HTRS96/TM	5-12-2-105-9	5-13-2-105-9
	5-17-2-105-9	5-18-2-105-9



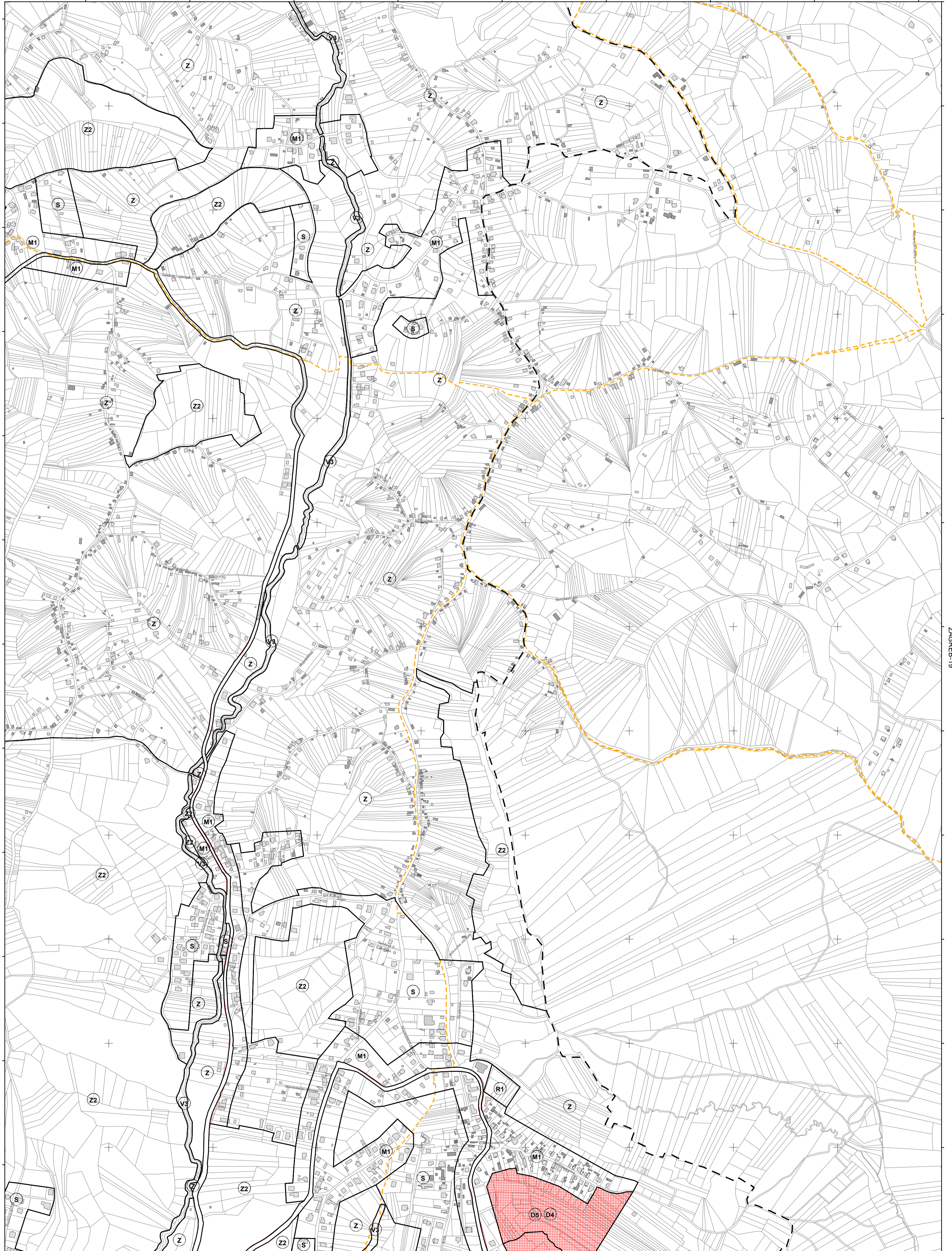
MJERILO 1:5000

Podloga: katastarska podloga, rujan 2022.
Gradski ured za katastar i geodetske poslove Grada
Nositelj izrade: Gradski ured za gospodarstvo, ekološku održivost i strategijsko planiranje
Stručni izrađivač: Zavod za prostorno uređenje Grada Zagreba
Odluka o izradi: Odluka o izradi izmjena i dopuna Generalnoga urbanističkog plana grada Zagreba (15/23)
Koordinatni sustav: HTRS96/TM

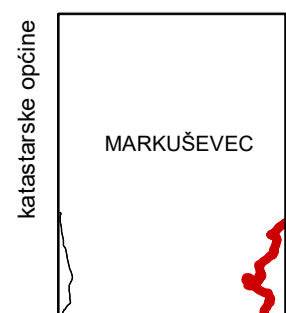
ZAGREB-8

ZAGREB-17

ZAGREB-19



ZAGREB-28

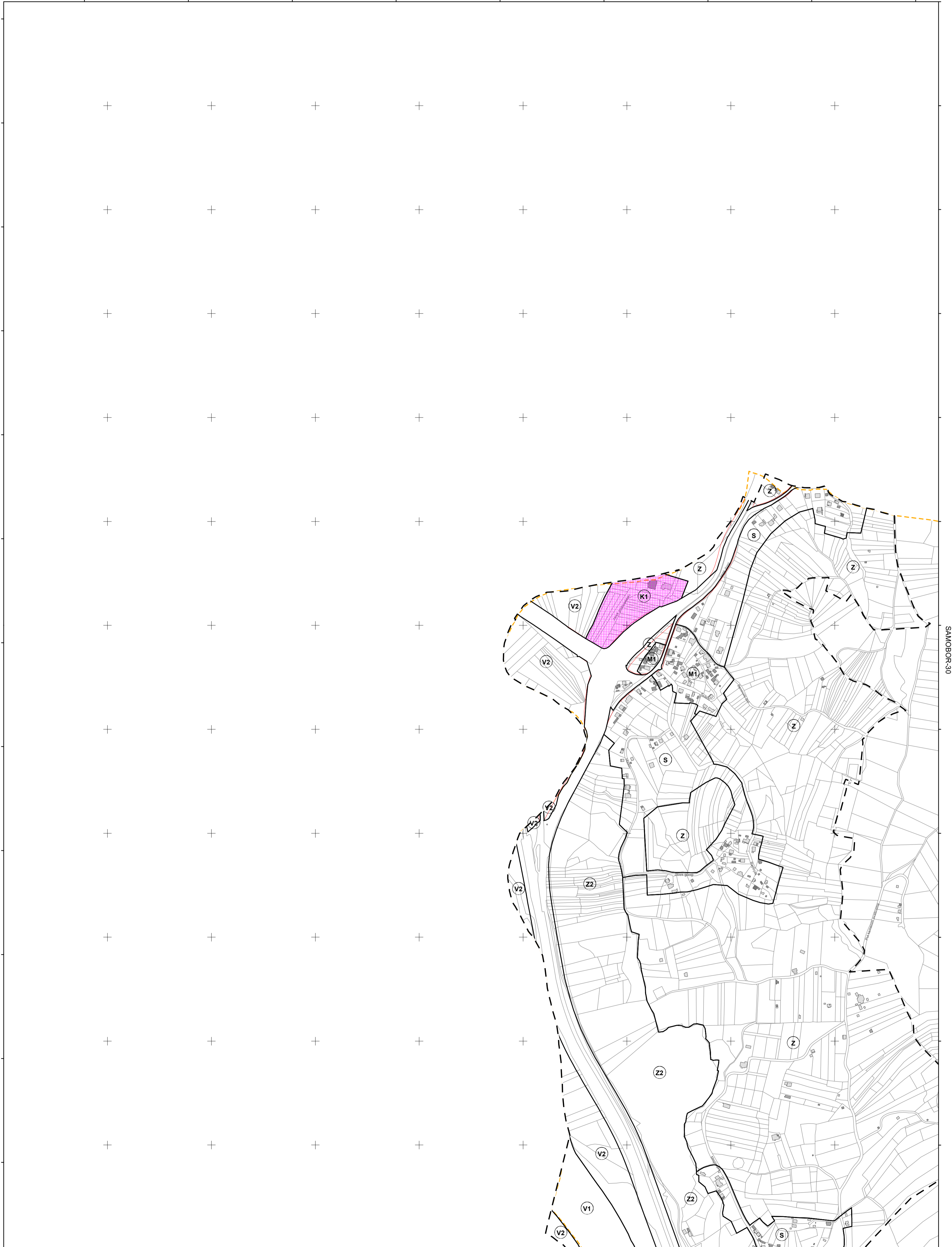


podjela listova HTRS96/TM	5-12-2-105-9	5-13-2-105-9
	5-17-2-105-9	5-18-2-105-9




MJERILO 1:5000

Podloga: katastarska podloga, rujan 2022.
 Gradski ured za katastar i geodetske poslove Grada
 Nositelj izrade: Gradski ured za gospodarstvo, ekološku održivost i
 strategijsko planiranje
 Stručni izrađivač: Zavod za prostorno uređenje Grada Zagreba
 Odluka o izradi: Odluka o izradi izmjena i dopuna
 Generalnoga urbanističkog plana grada Zagreba (15/23)
 Koordinatni sustav: HTRS96/TM



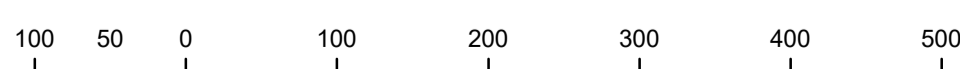
SAMOBOR-30

SAMOBOR-39



podjela listova HTRS96/TM

5-12-2-105-9	5-13-2-105-9
5-17-2-105-9	5-18-2-105-9



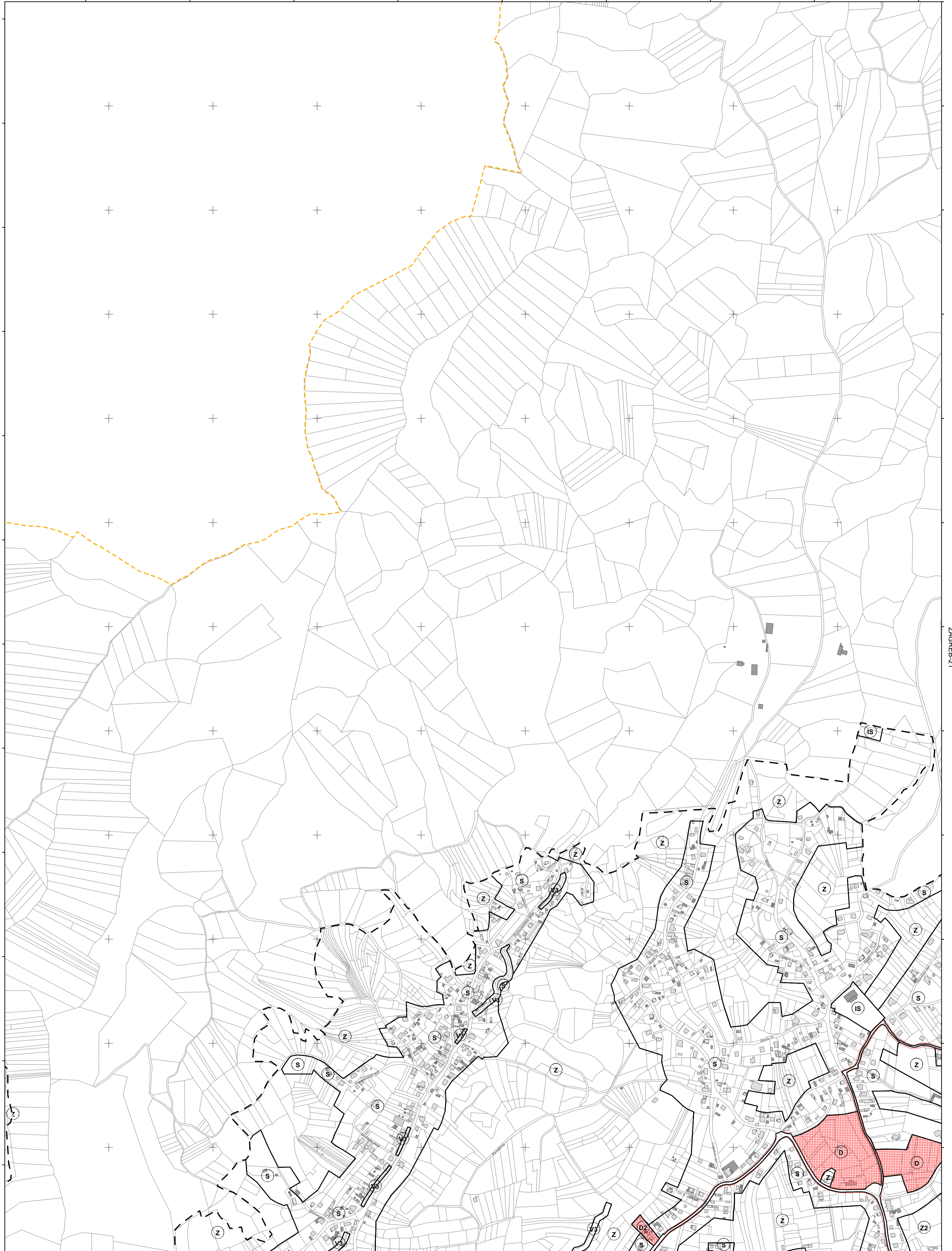
MJERILO 1:5000

Podloga: katastarska podloga, rujan 2022.
Gradski ured za katastar i geodetske poslove Grada
Nositelj izrade: Gradski ured za gospodarstvo, ekološku održivost i strategijsko planiranje
Stručni izrađivač: Zavod za prostorno uređenje Grada Zagreba
Odluka o izradi: Odluka o izradi izmjena i dopuna Generalnoga urbanističkog plana grada Zagreba (15/23)
Koordinatni sustav: HTRS96/TM

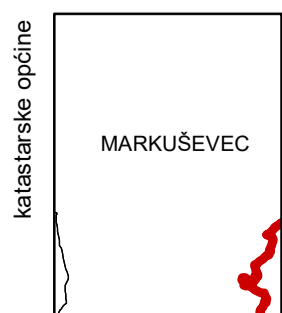
SAMOBOR-20

SAMOBOR-29

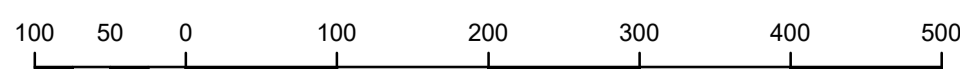
ZAGREB-21



SAMOBOR-40



podjela listova HTRS96/TM	5-12-2-105-9	5-13-2-105-9
	5-17-2-105-9	5-18-2-105-9



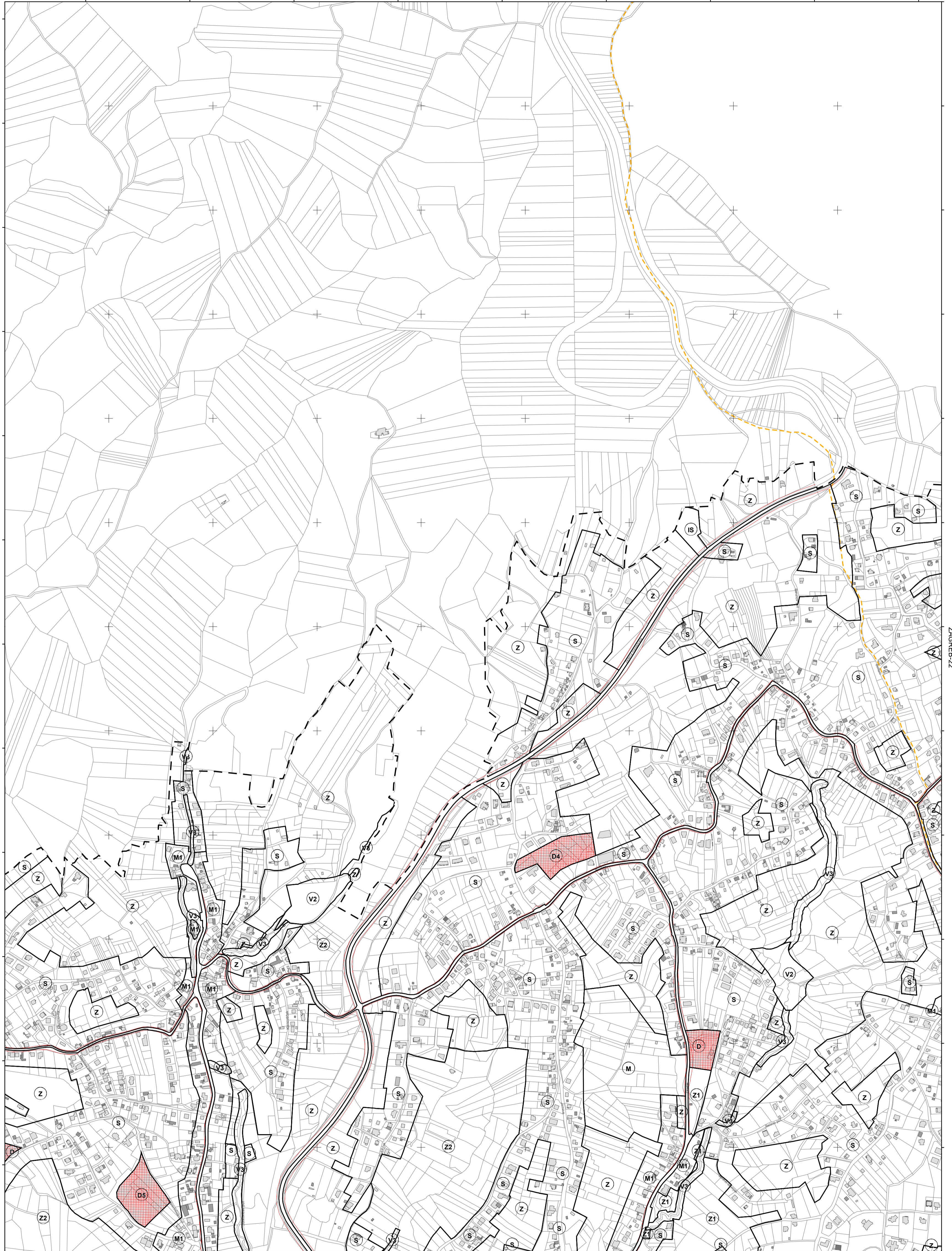
MJERILO 1:5000

Podloga: katastarska podloga, rujan 2022.
 Gradski ured za katastar i geodetske poslove Grada
 Nositelj izrade: Gradski ured za gospodarstvo, ekološku održivost i
 strategijsko planiranje
 Stručni izrađivač: Zavod za prostorno uređenje Grada Zagreba
 Odluka o izradi: Odluka o izradi izmjena i dopuna
 Generalnoga urbanističkog plana grada Zagreba (15/23)
 Koordinatni sustav: HTRS96/TM

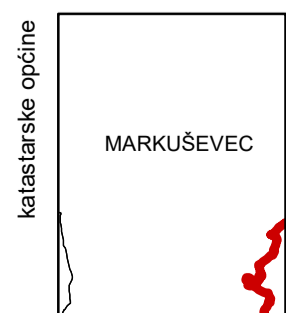
ZAGREB-11

SAMOBOR-30

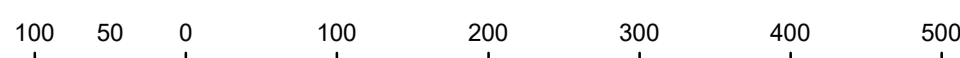
ZAGREB-22



ZAGREB-31



podjela listova HTRS96/TM	5-12-2-105-9	5-13-2-105-9
	5-17-2-105-9	5-18-2-105-9



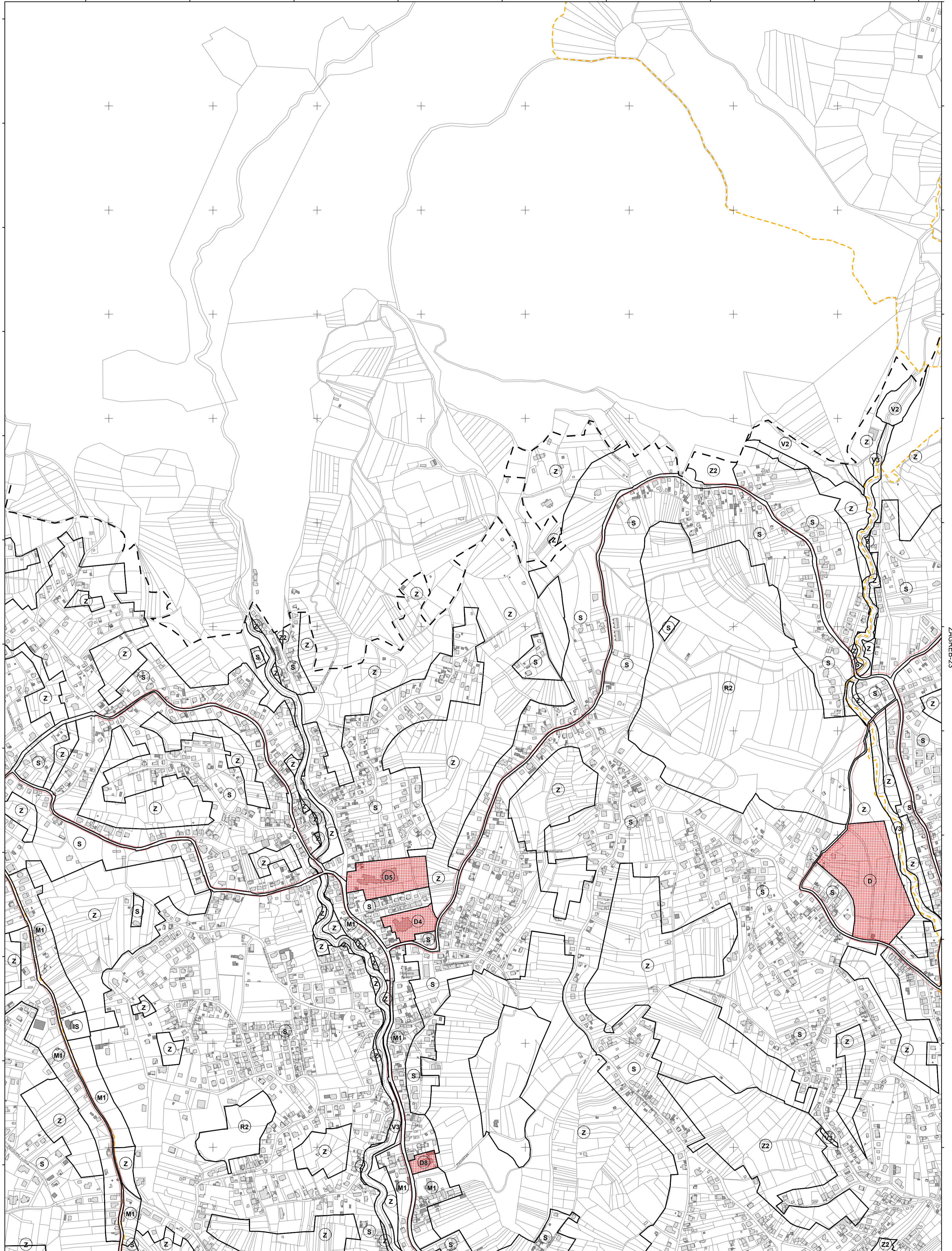
MJERILO 1:5000

Podloga: katastarska podloga, rujan 2022.
 Gradski ured za katastar i geodetske poslove Grada
 Nositelj izrade: Gradski ured za gospodarstvo, ekološku održivost i
 strategijsko planiranje
 Stručni izrađivač: Zavod za prostorno uređenje Grada Zagreba
 Odluka o izradi: Odluka o izradi izmjena i dopuna
 Generalnoga urbanističkog plana grada Zagreba (15/23)
 Koordinatni sustav: HTRS96/TM


ZAGREB-12

ZAGREB-21

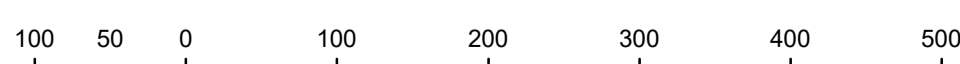
ZAGREB-23



ZAGREB-32



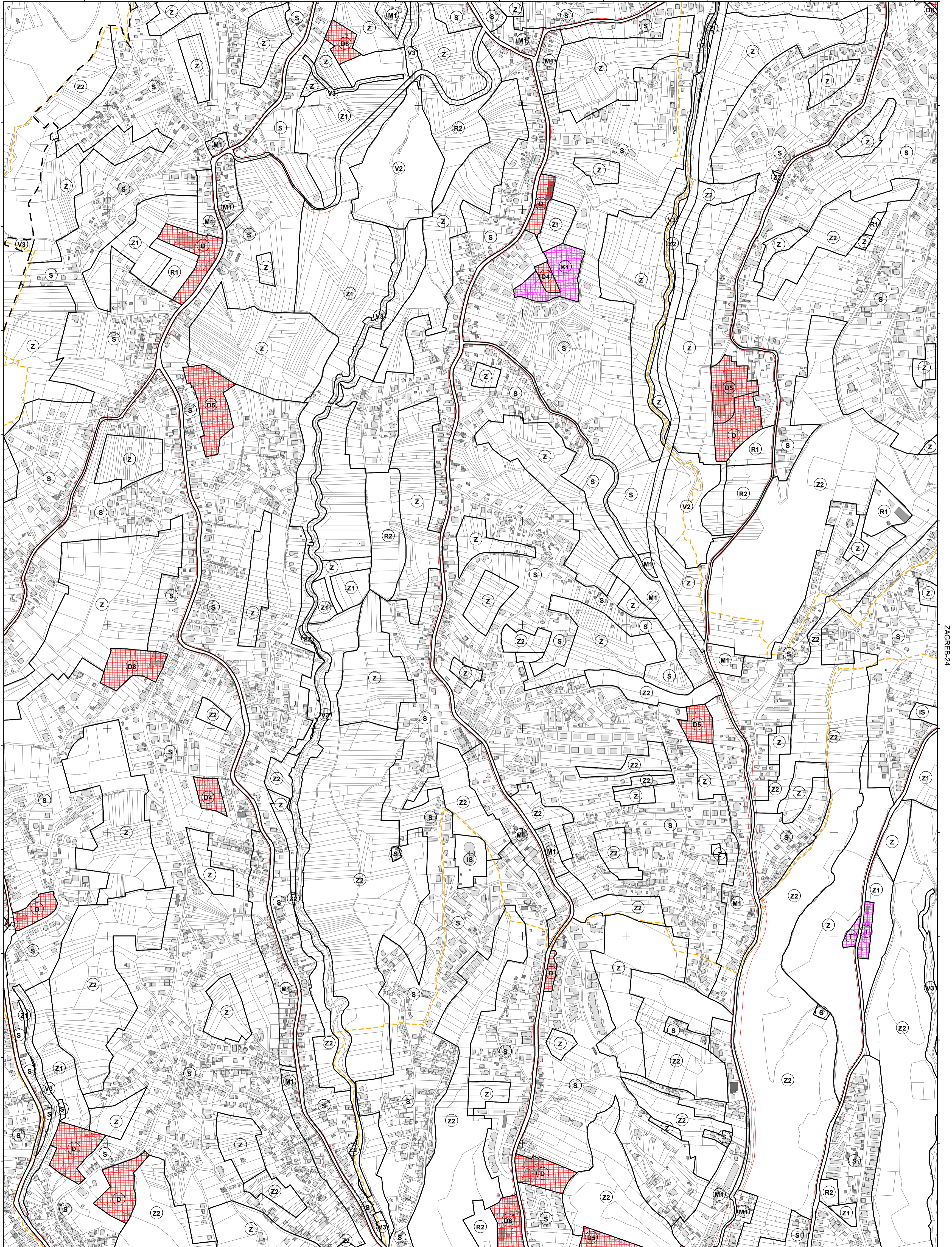
podjela listova HTRS96/TM	5-12-2-105-9	5-13-2-105-9
	5-17-2-105-9	5-18-2-105-9



MJERILO 1:5000

Podloga: katastarska podloga, rujan 2022.
 Gradski ured za katastar i geodetske poslove Grada
 Nositelj izrade: Gradski ured za gospodarstvo, ekološku održivost i strategijsko planiranje
 Stručni izrađivač: Zavod za prostorno uređenje Grada Zagreba
 Odluka o izradi: Odluka o izradi izmjena i dopuna Generalnoga urbanističkog plana grada Zagreba (15/23)
 Koordinatni sustav: HTRS96/TM

ZAGREB-13



ZAGREB-22

ZAGREB-24

ZAGREB-33

katastarske općine
MARKUŠEVAC

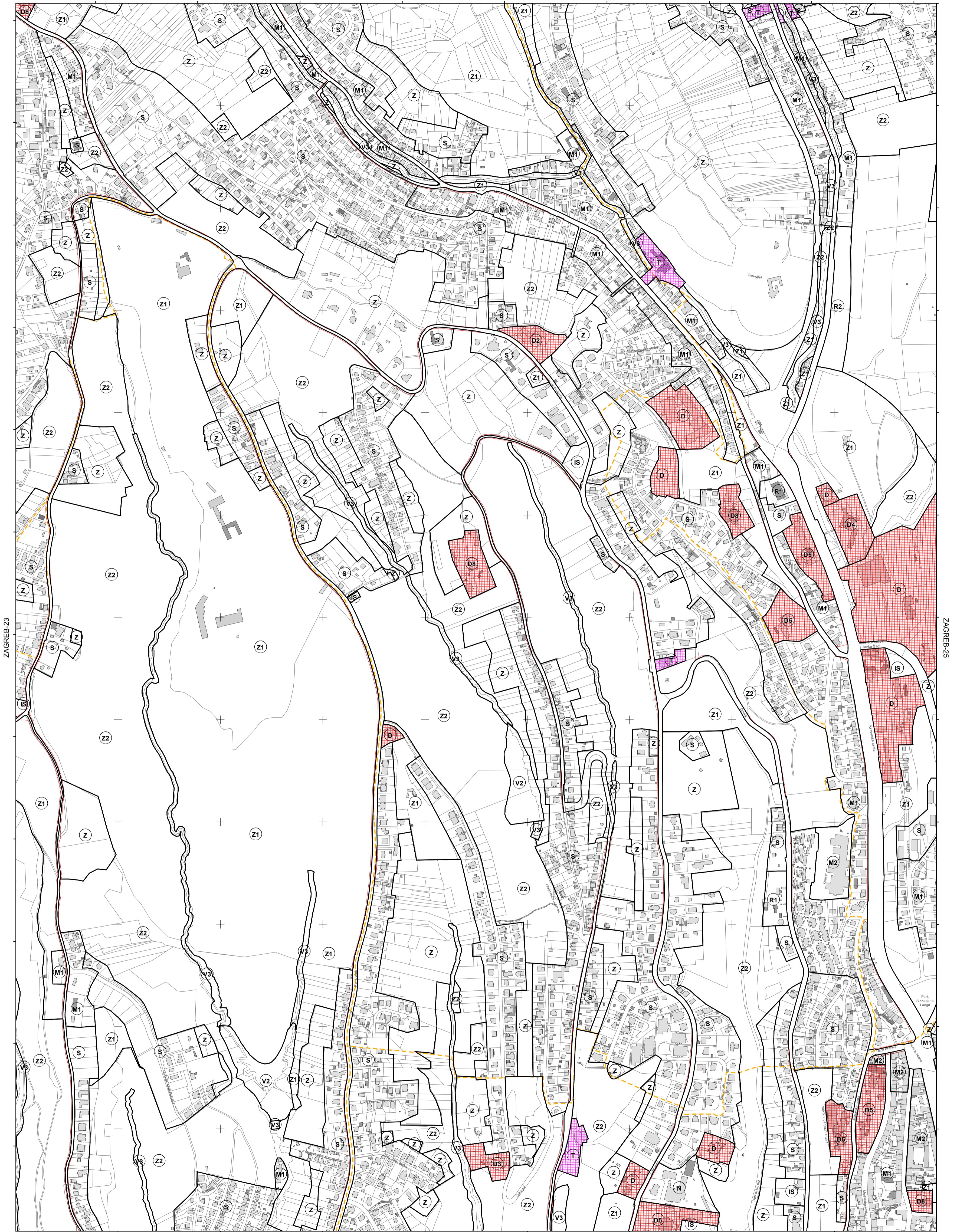
podjela listova HTRS96/TM	5-12-2-105-9	5-13-2-105-9
	5-17-2-105-9	5-18-2-105-9



MJERILO 1:5000

Podloga: katastarska podloga, rujan 2022.
 Gradski ured za katastar i geodetske poslove Grada
 Nositelj izrade: Gradski ured za gospodarstvo, ekološku održivost i strategijsko planiranje
 Stručni izrađivač: Zavod za prostorno uređenje Grada Zagreba
 Odluka o izradi: Odluka o izradi izmjena i dopuna Generalnoga urbanističkog plana grada Zagreba (15/23)
 Koordinatni sustav: HTRS96/TM

ZAGREB-14



ZAGREB-23

ZAGREB-25

ZAGREB-34

katasarske općine	MARKUŠEVAC	

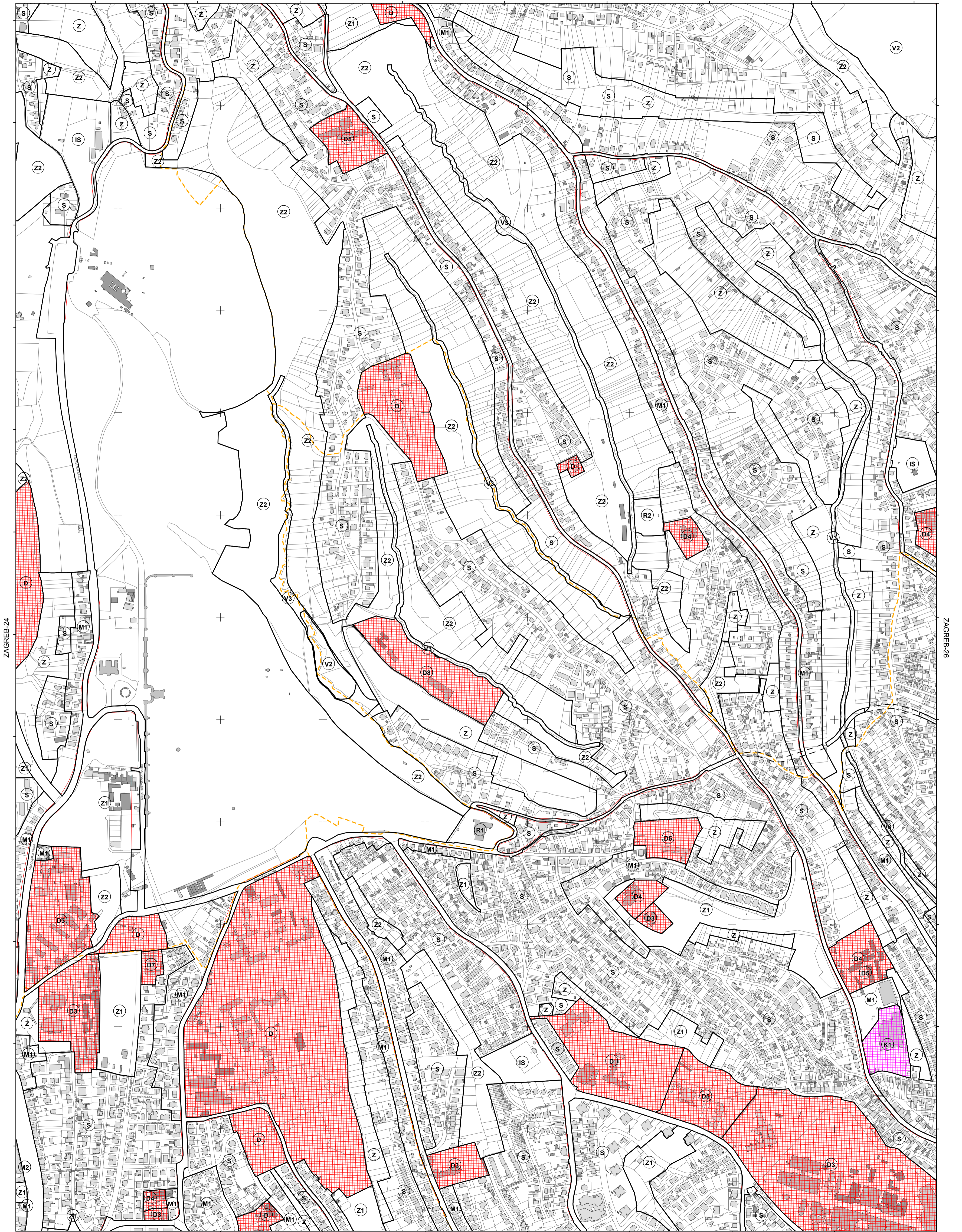
podjela listova HTRS96/TM	5-12-2-105-9	5-13-2-105-9
	5-17-2-105-9	5-18-2-105-9



MJERILO 1:5000

Podloga: katastarska podloga, rujan 2022.
 Gradski ured za katastar i geodetske poslove Grada
 Nositelj izrade: Gradski ured za gospodarstvo, ekološku održivost i strategijsko planiranje
 Stručni izrađivač: Zavod za prostorno uređenje Grada Zagreba
 Odluka o izradi: Odluka o izradi izmjena i dopuna Generalnoga urbanističkoga plana grada Zagreba (15/23)
 Koordinatni sustav: HTRS96/TM

ZAGREB-15



ZAGREB-24

ZAGREB-26

ZAGREB-35

katastarske općine
MARKUŠEVAC

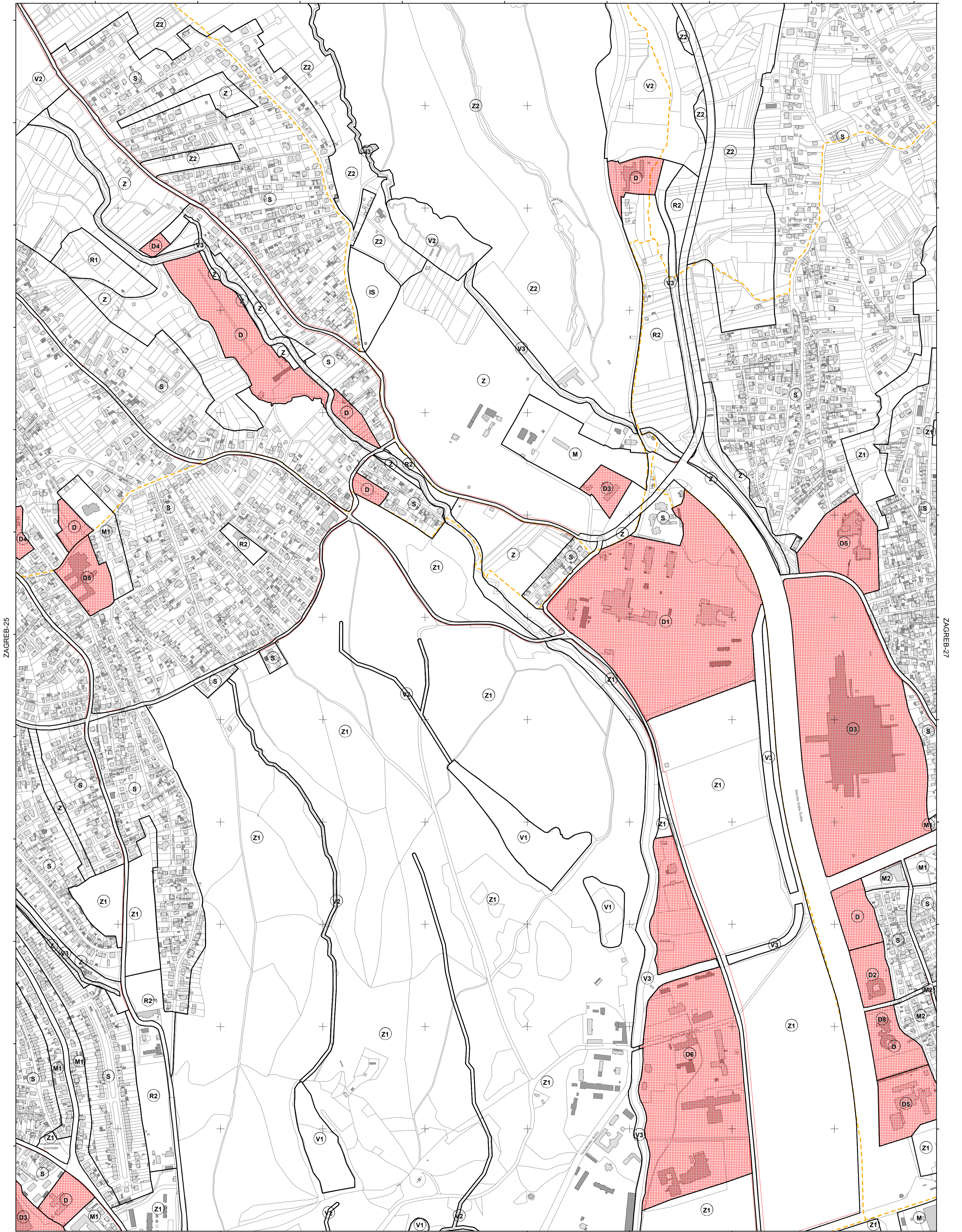
podjela listova HTRS96/TM	5-12-2-105-9	5-13-2-105-9
	5-17-2-105-9	5-18-2-105-9



MJERILO 1:5000

Podloga: katastarska podloga, rujan 2022.
Gradski ured za katastar i geodetske poslove Grada
Nositelj izrade: Gradski ured za gospodarstvo, ekološku održivost i strategijsko planiranje
Stručni izrađivač: Zavod za prostorno uređenje Grada Zagreba
Odluka o izradi: Odluka o izradi izmjena i dopuna Generalnoga urbanističkog plana grada Zagreba (15/23)
Koordinatni sustav: HTRS96/TM

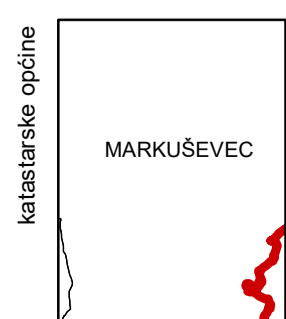
ZAGREB-16



ZAGREB-25

ZAGREB-27

ZAGREB-36



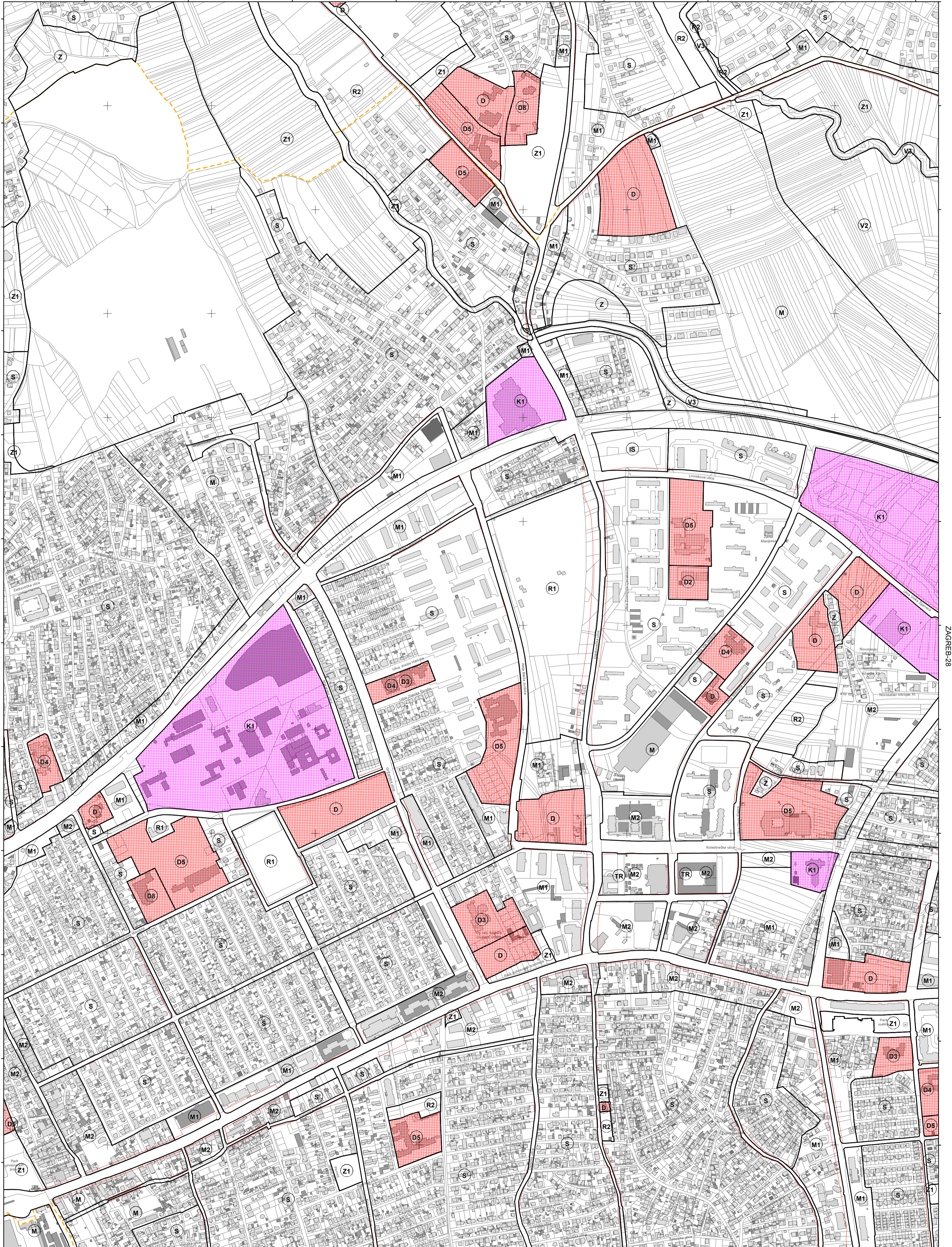
podjela listova HTRS96/TM	5-12-2-105-9	5-13-2-105-9
	5-17-2-105-9	5-18-2-105-9



MJERILO 1:5000

Podloga: katastarska podloga, rujan 2022.
 Gradski ured za katastar i geodetske poslove Grada
 Nositelj izrade: Gradski ured za gospodarstvo, ekološku održivost i strategijsko planiranje
 Stručni izrađivač: Zavod za prostorno uređenje Grada Zagreba
 Odluka o izradi: Odluka o izradi izmjena i dopuna Generalnoga urbanističkoga plana grada Zagreba (15/23)
 Koordinatni sustav: HTRS96/TM

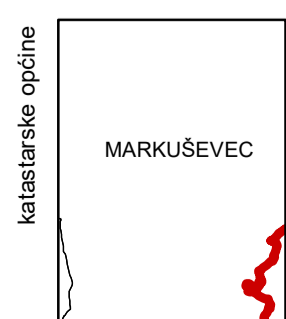
ZAGREB-17



ZAGREB-26

ZAGREB-28

ZAGREB-37



podjela listova HTRS96/TM	5-12-2-105-9	5-13-2-105-9
	5-17-2-105-9	5-18-2-105-9



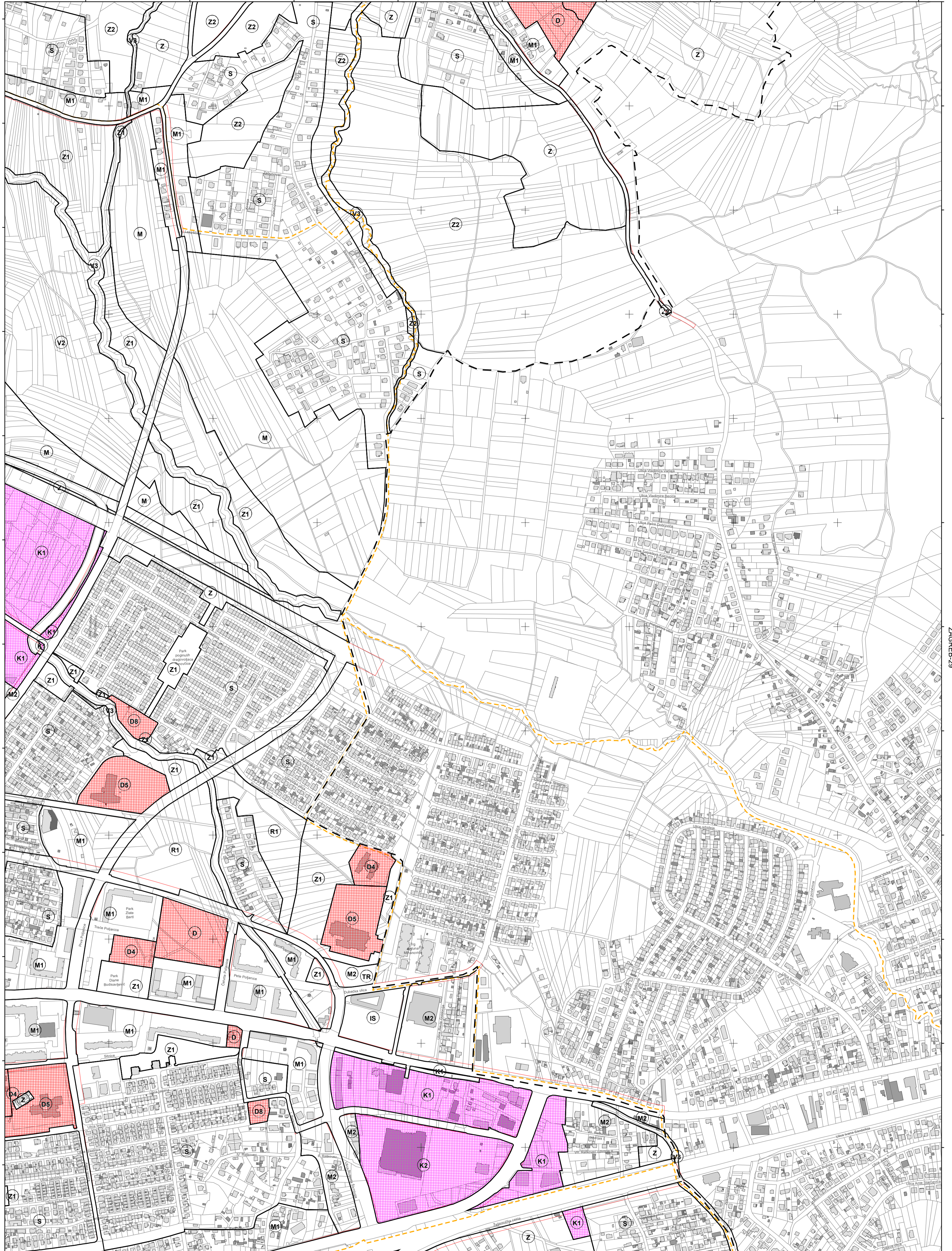
MJERILO 1:5000

Podloga: katastarska podloga, rujan 2022.
 Gradski ured za katastar i geodetske poslove Grada
 Nositelj izrade: Gradski ured za gospodarstvo, ekološku održivost i strategijsko planiranje
 Stručni izrađivač: Zavod za prostorno uređenje Grada Zagreba
 Odluka o izradi: Odluka o izradi izmjena i dopuna Generalnoga urbanističkog plana grada Zagreba (15/23)
 Koordinatni sustav: HTRS96/TM

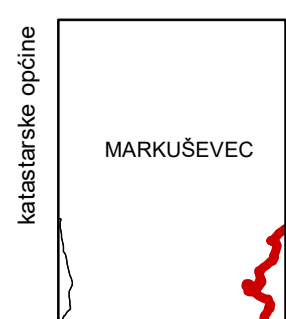
ZAGREB-18

ZAGREB-27

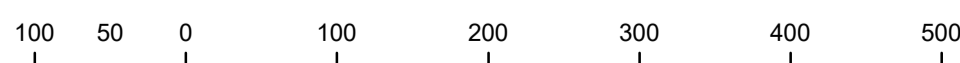
ZAGREB-29



ZAGREB-38



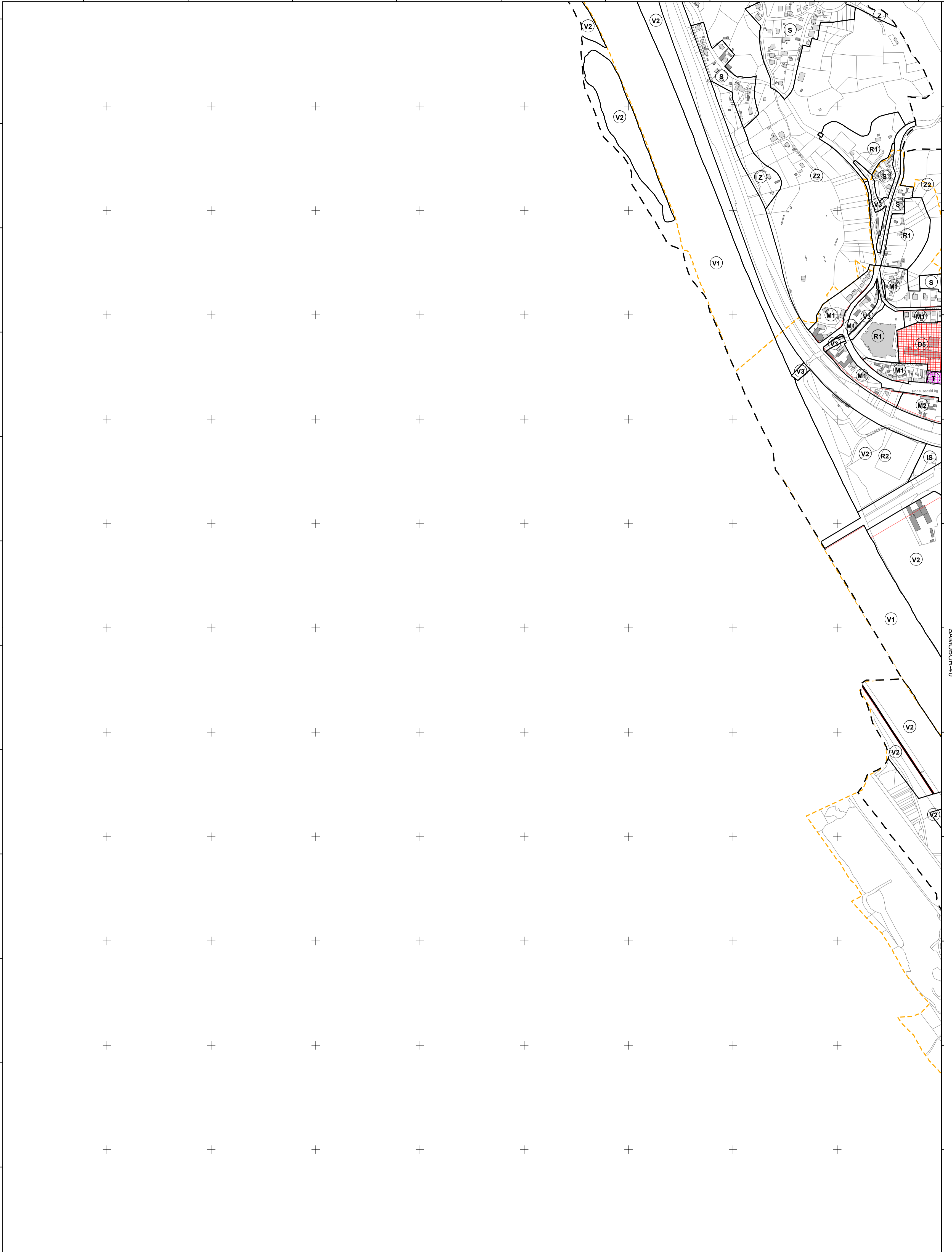
podjela listova HTRS96/TM	5-12-2-105-9	5-13-2-105-9
	5-17-2-105-9	5-18-2-105-9



MJERILO 1:5000

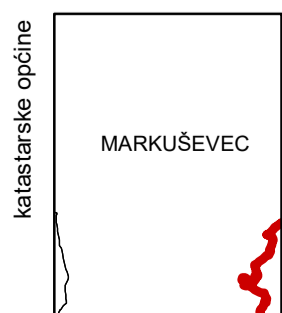
Podloga: katastarska podloga, rujan 2022.
 Gradski ured za katastar i geodetske poslove Grada
 Nositelj izrade: Gradski ured za gospodarstvo, ekološku održivost i strategijsko planiranje
 Stručni izrađivač: Zavod za prostorno uređenje Grada Zagreba
 Odluka o izradi: Odluka o izradi izmjena i dopuna Generalnoga urbanističkog plana grada Zagreba (15/23)
 Koordinatni sustav: HTRS96/TM

SAMOBOR-29

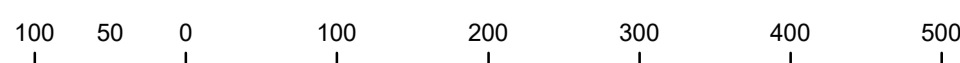


SAMOBOR-40

SAMOBOR-49



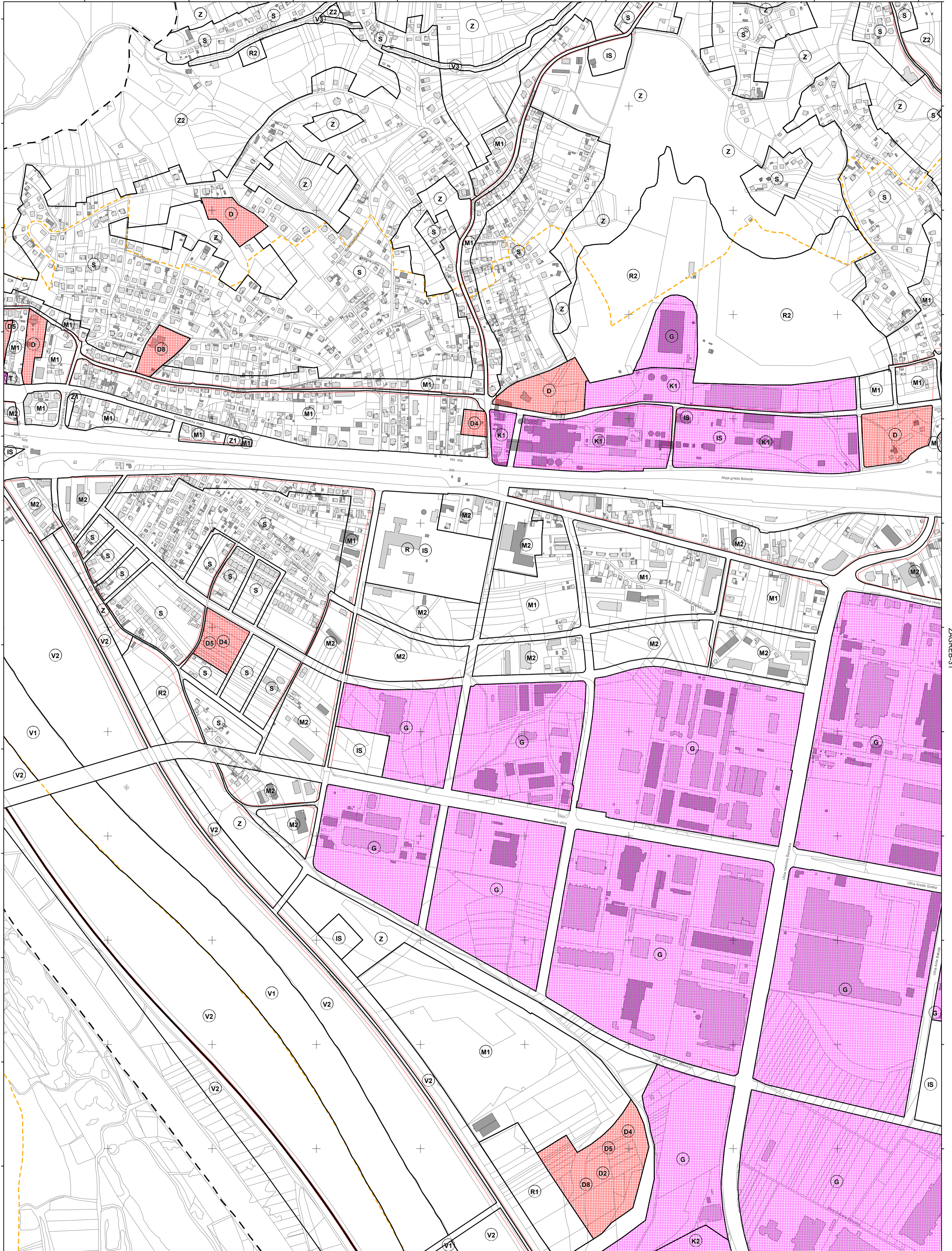
podjela listova HTRS96/TM	
5-12-2-105-9	5-13-2-105-9
5-17-2-105-9	5-18-2-105-9



MJERILO 1:5000

Podloga: katastarska podloga, rujan 2022.
Gradski ured za katastar i geodetske poslove Grada
Nositelj izrade: Gradski ured za gospodarstvo, ekološku održivost i strategijsko planiranje
Stručni izrađivač: Zavod za prostorno uređenje Grada Zagreba
Odluka o izradi: Odluka o izradi izmjena i dopuna Generalnoga urbanističkog plana grada Zagreba (15/23)
Koordinatni sustav: HTRS96/TM

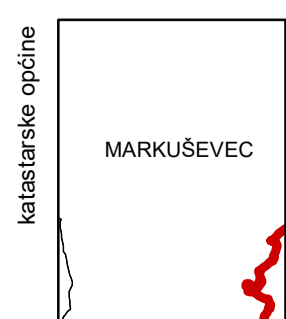
SAMOBOR-30



SAMOBOR-39

ZAGREB-31

SAMOBOR-50



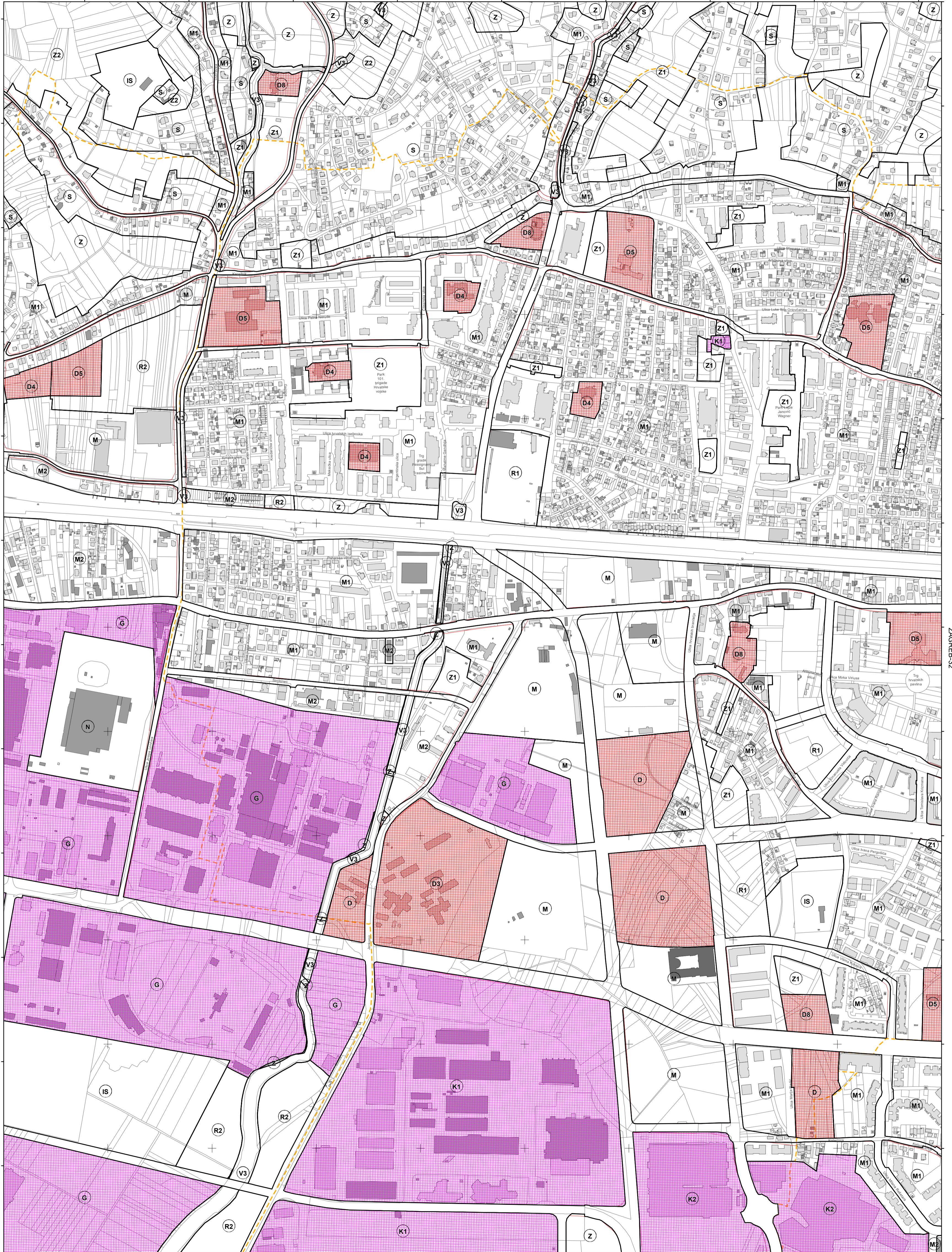
podjela listova HTRS96/TM	5-12-2-105-9	5-13-2-105-9
	5-17-2-105-9	5-18-2-105-9



MJERILO 1:5000

Podloga: katastarska podloga, rujan 2022.
 Gradski ured za katastar i geodetske poslove Grada
 Nositelj izrade: Gradski ured za gospodarstvo, ekološku održivost i strategijsko planiranje
 Stručni izrađivač: Zavod za prostorno uređenje Grada Zagreba
 Odluka o izradi: Odluka o izradi izmjena i dopuna Generalnoga urbanističkog plana grada Zagreba (15/23)
 Koordinatni sustav: HTRS96/TM

ZAGREB-21



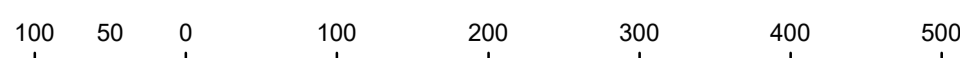
SAMOBOR-40

ZAGREB-32

ZAGREB-41

katasarske općine	MARKUŠEVAC

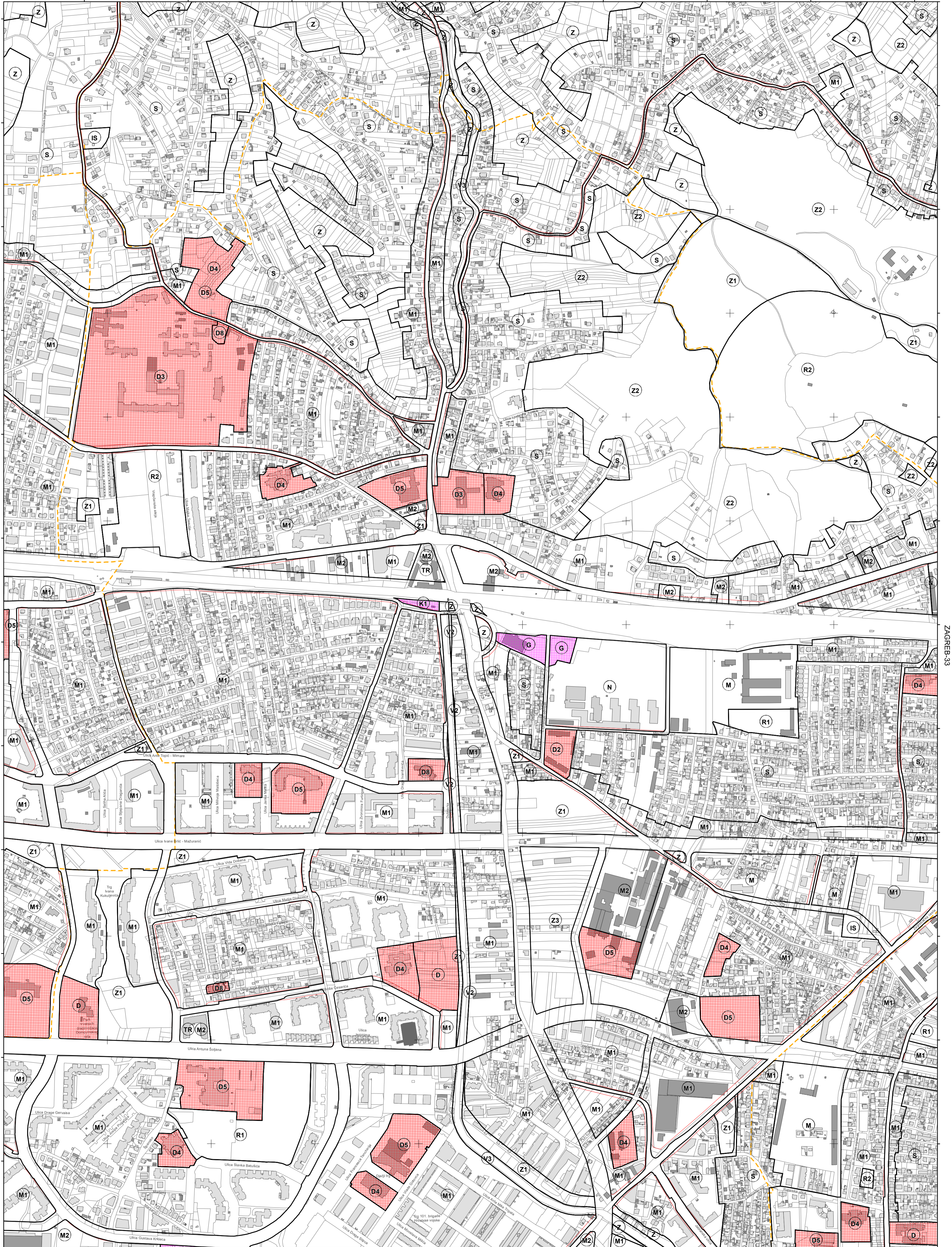
podjela listova HTRS96/TM	5-12-2-105-9	5-13-2-105-9
	5-17-2-105-9	5-18-2-105-9



MJERILO 1:5000

Podloga: katastarska podloga, rujan 2022.
 Gradski ured za katastar i geodetske poslove Grada
 Nositelj izrade: Gradski ured za gospodarstvo, ekološku održivost i strategijsko planiranje
 Stručni izrađivač: Zavod za prostorno uređenje Grada Zagreba
 Odluka o izradi: Odluka o izradi izmjena i dopuna Generalnoga urbanističkoga plana grada Zagreba (15/23)
 Koordinatni sustav: HTRS96/TM

ZAGREB-22



ZAGREB-31

ZAGREB-33

ZAGREB-42

katstarske općine
MARKUŠEVAC

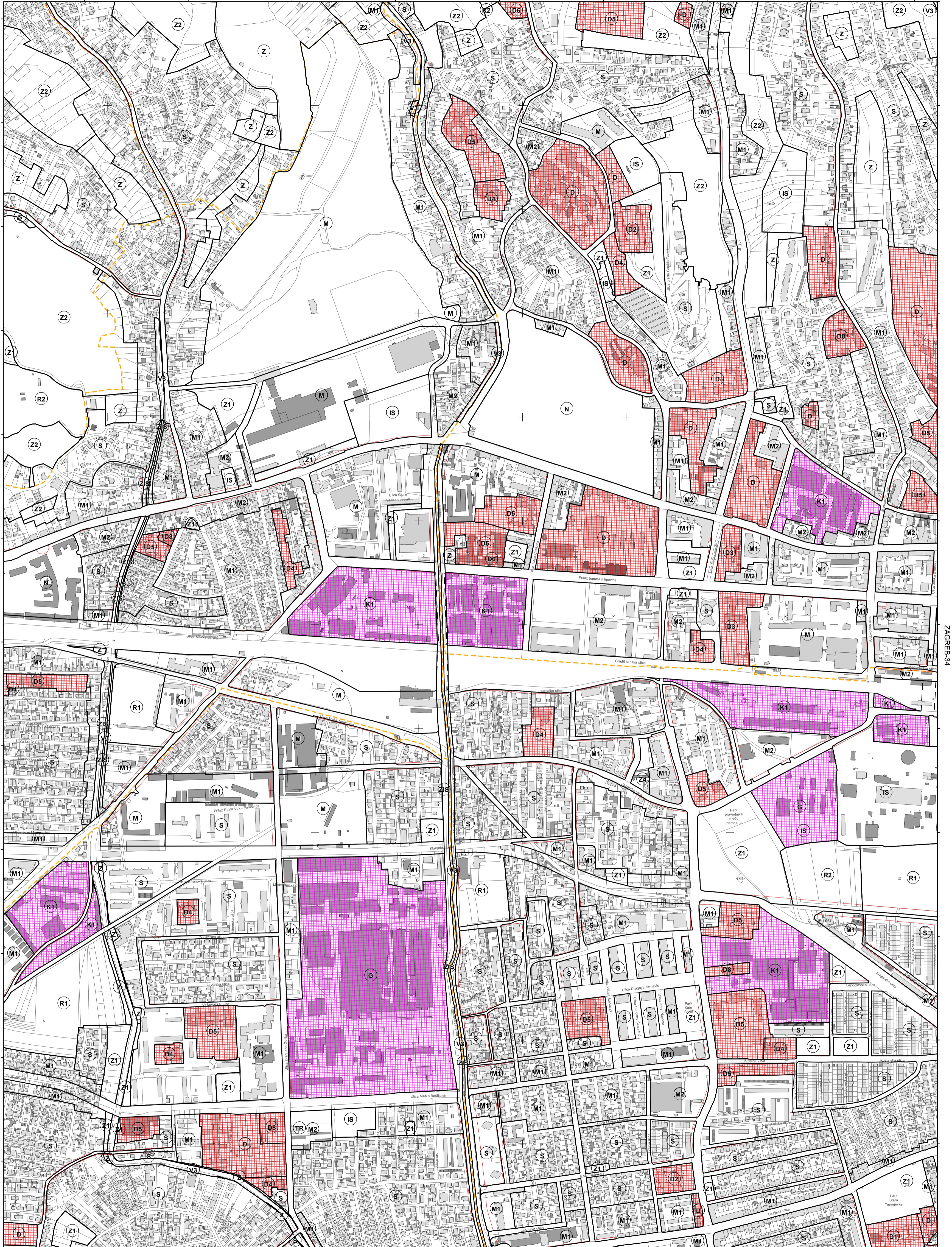
podjela listova HTRS96/TM	5-12-2-105-9	5-13-2-105-9
	5-17-2-105-9	5-18-2-105-9



MJERILO 1:5000

Podloga: katastarska podloga, rujan 2022.
 Gradski ured za katastar i geodetske poslove Grada
 Nositelj izrade: Gradski ured za gospodarstvo, ekološku održivost i strategijsko planiranje
 Stručni izrađivač: Zavod za prostorno uređenje Grada Zagreba
 Odluka o izradi: Odluka o izradi izmjena i dopuna Generalnoga urbanističkoga plana grada Zagreba (15/23)
 Koordinatni sustav: HTRS96/TM

ZAGREB-23



ZAGREB-32

ZAGREB-34

ZAGREB-43

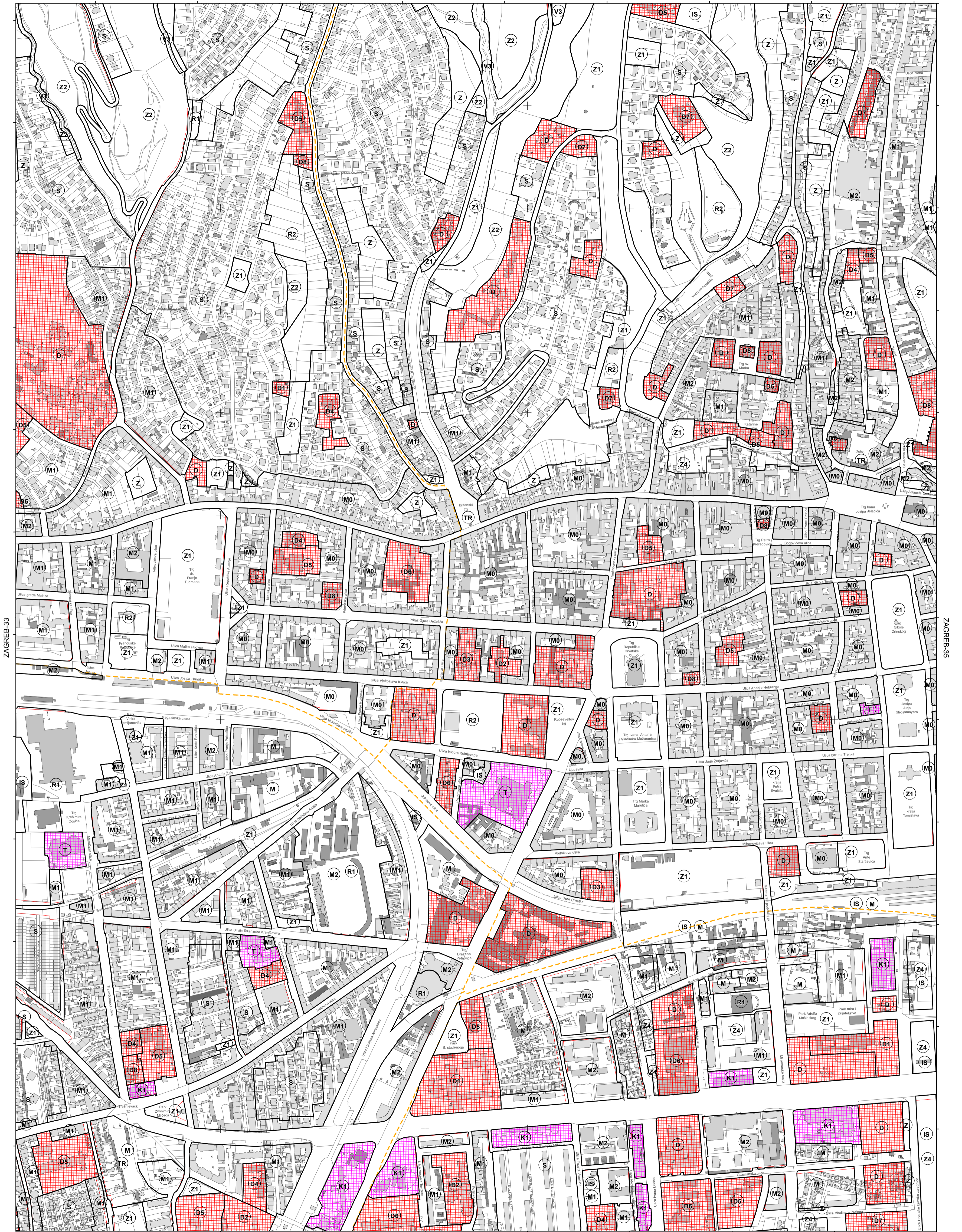
katasarske općine	MARKUŠEVAC	
	[Red line symbol]	
podjela listova HTRS96/TM	5-12-2-105-9	5-13-2-105-9
	5-17-2-105-9	5-18-2-105-9



MJERILO 1:5000

Podloga: katastarska podloga, rujan 2022.
 Gradski ured za katastar i geodetske poslove Grada
 Nositelj izrade: Gradski ured za gospodarstvo, ekološku održivost i strategijsko planiranje
 Stručni izrađivač: Zavod za prostorno uređenje Grada Zagreba
 Odluka o izradi: Odluka o izradi izmjena i dopuna Generalnog urbanističkog plana grada Zagreba (15/23)
 Koordinatni sustav: HTRS96/TM


ZAGREB-24



ZAGREB-33

ZAGREB-35

ZAGREB-44



podjela listova HTRS96/TM

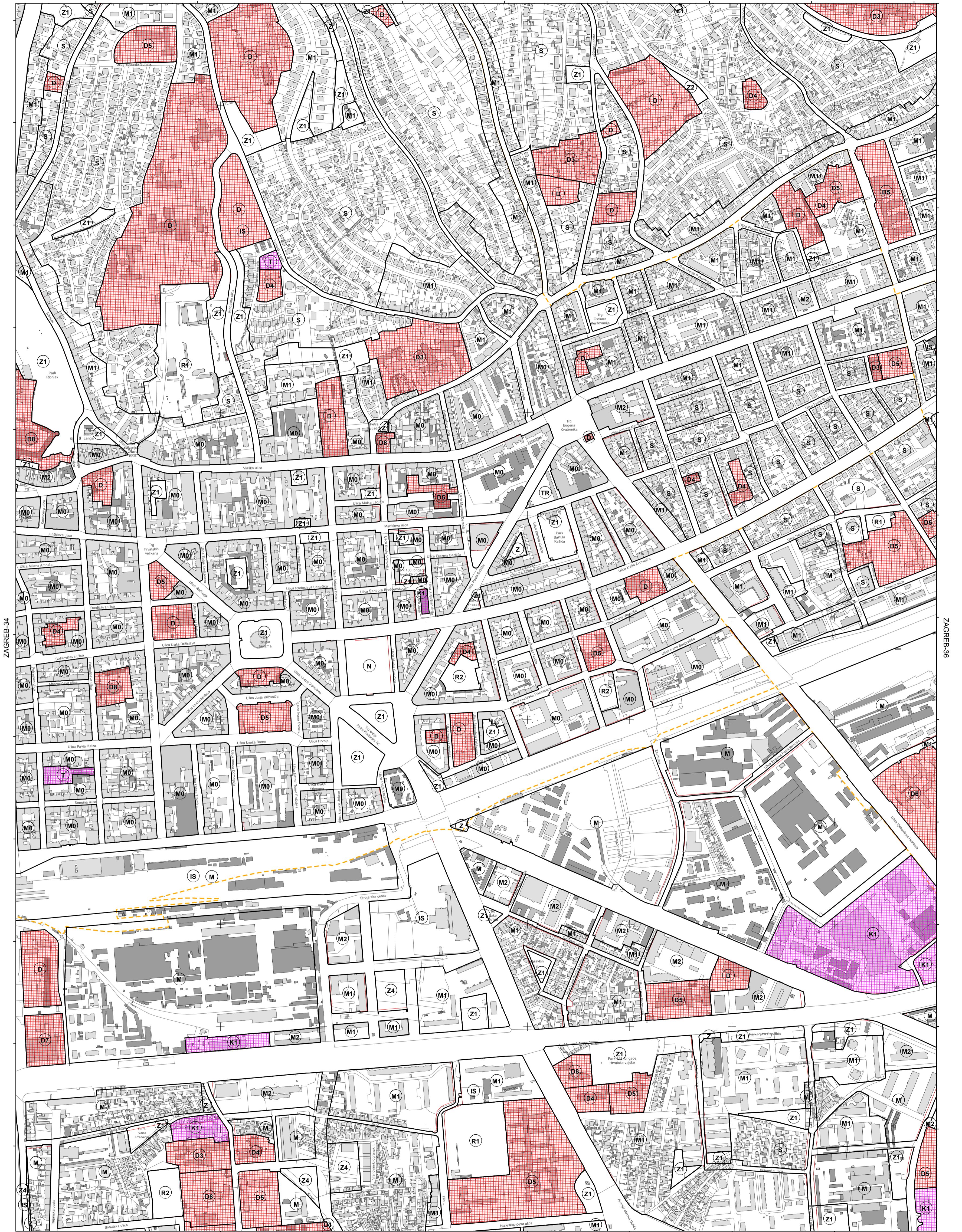
5-12-2-105-9	5-13-2-105-9
5-17-2-105-9	5-18-2-105-9



MJERILO 1:5000

Podloga: katastarska podloga, rujan 2022.
 Gradski ured za katastar i geodetske poslove Grada
 Nositelj izrade: Gradski ured za gospodarstvo, ekološku održivost i strategijsko planiranje
 Stručni izrađivač: Zavod za prostorno uređenje Grada Zagreba
 Odluka o izradi: Odluka o izradi izmjena i dopuna Generalnoga urbanističkoga plana grada Zagreba (15/23)
 Koordinatni sustav: HTRS96/TM

ZAGREB-25



ZAGREB-34

ZAGREB-36

ZAGREB-45

katstarske općine
MARKUŠEVAC

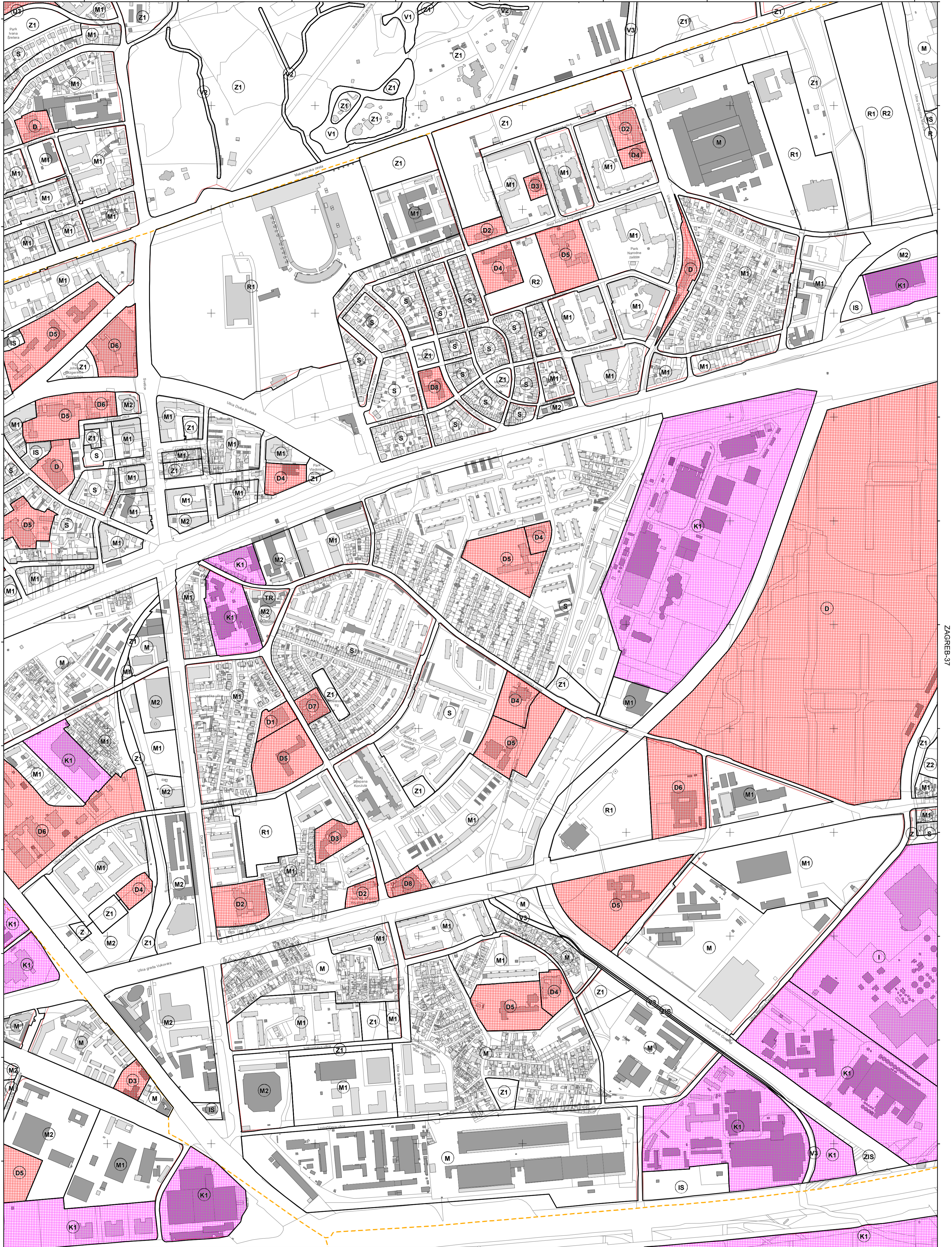
podjela listova HTRS96/TM	5-12-2-105-9	5-13-2-105-9
	5-17-2-105-9	5-18-2-105-9



MJERILO 1:5000

Podloga: katastarska podloga, rujan 2022.
 Gradski ured za katastar i geodetske poslove Grada
 Nositelj izrade: Gradski ured za gospodarstvo, ekološku održivost i
 strategijsko planiranje
 Stručni izrađivač: Zavod za prostorno uređenje Grada Zagreba
 Odluka o izradi: Odluka o izradi izmjena i dopuna
 Generalnoga urbanističkog plana grada Zagreba (15/23)
 Koordinatni sustav: HTRS96/TM

ZAGREB-26



ZAGREB-35

ZAGREB-37

ZAGREB-46

katstarske općine
MARKUŠEVAC

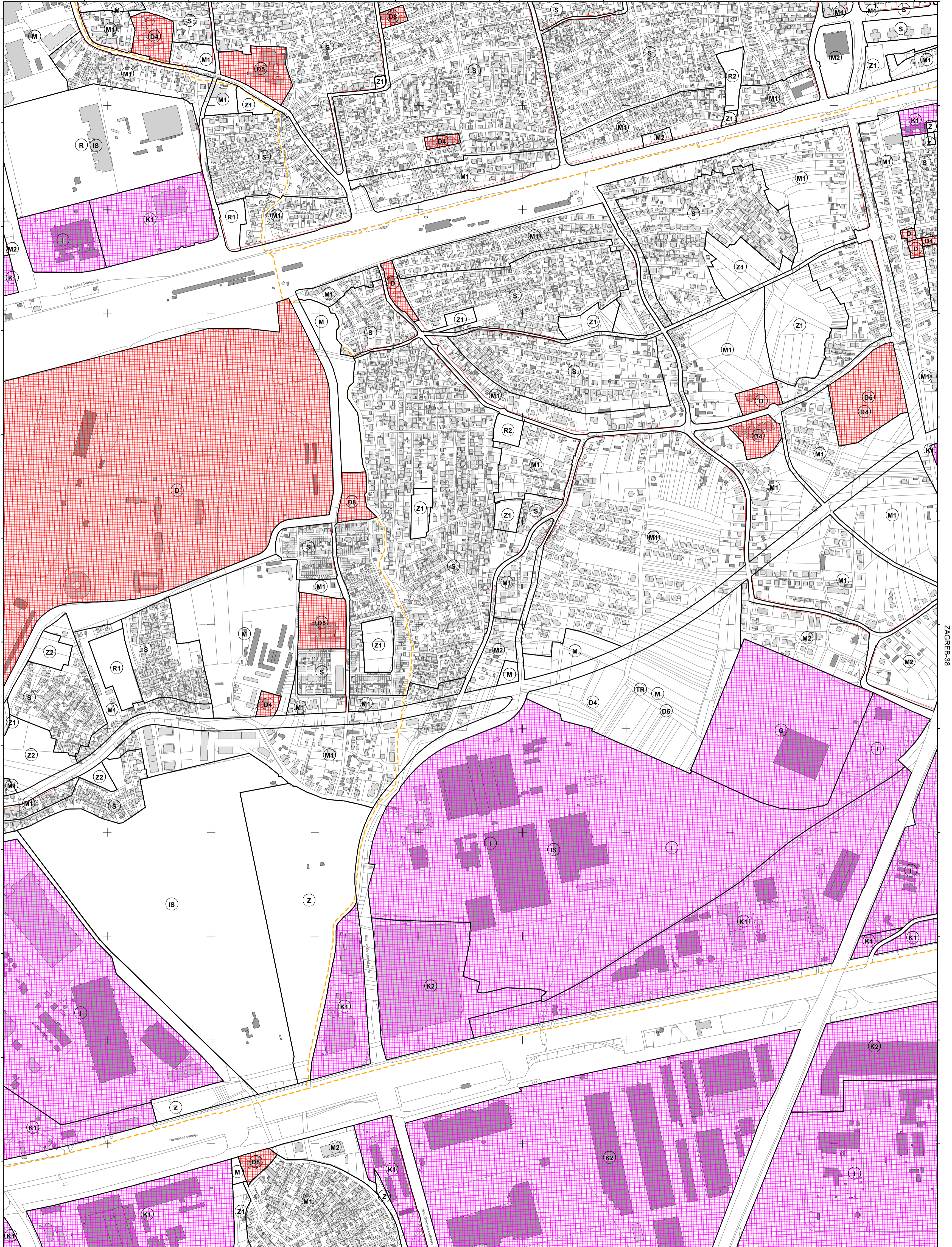
podjela listova HTRS96/TM	5-12-2-105-9	5-13-2-105-9
	5-17-2-105-9	5-18-2-105-9



MJERILO 1:5000

Podloga: katastarska podloga, rujan 2022.
 Gradski ured za katastar i geodetske poslove Grada
 Nositelj izrade: Gradski ured za gospodarstvo, ekološku održivost i
 strategijsko planiranje
 Stručni izrađivač: Zavod za prostorno uređenje Grada Zagreba
 Odluka o izradi: Odluka o izradi izmjena i dopuna
 Generalnoga urbanističkog plana grada Zagreba (15/23)
 Koordinatni sustav: HTRS96/TM

ZAGREB-27



ZAGREB-36

ZAGREB-38

ZAGREB-47

katastarske općine	MARKUŠEVAC
--------------------	------------

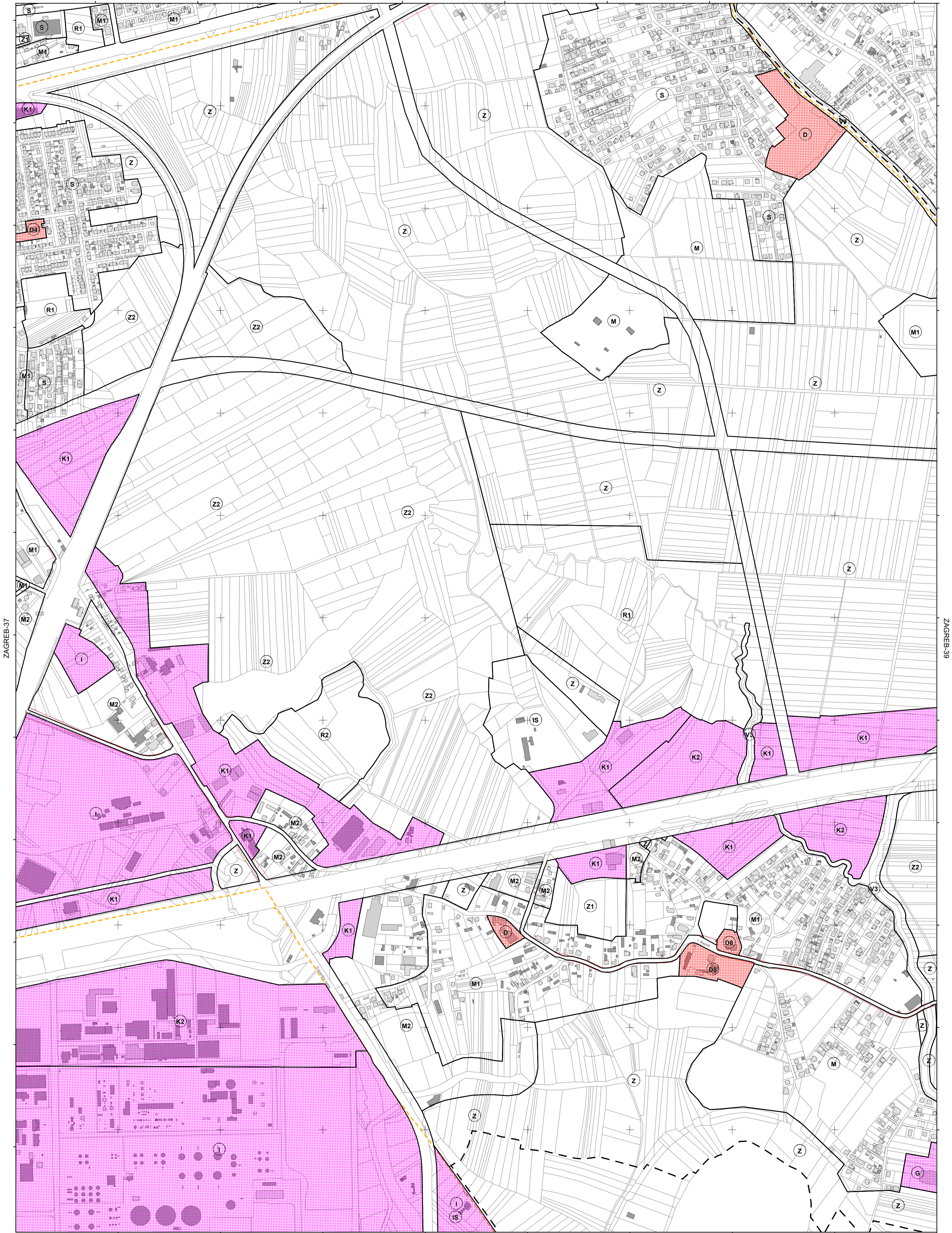
podjela listova HTRS96/TM	5-12-2-105-9	5-13-2-105-9
	5-17-2-105-9	5-18-2-105-9



MJERILO 1:5000

Podloga: katastarska podloga, rujan 2022.
 Gradski ured za katastar i geodetske poslove Grada
 Nositelj izrade: Gradski ured za gospodarstvo, ekološku održivost i strategijsko planiranje
 Stručni izrađivač: Zavod za prostorno uređenje Grada Zagreba
 Odluka o izradi: Odluka o izradi izmjena i dopuna Generalnoga urbanističkoga plana grada Zagreba (15/23)
 Koordinatni sustav: HTRS96/TM

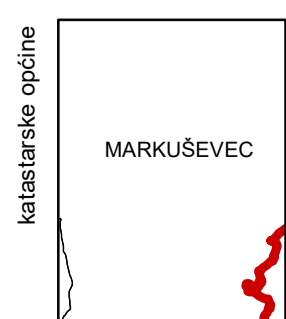
ZAGREB-28



ZAGREB-37

ZAGREB-39

ZAGREB-48



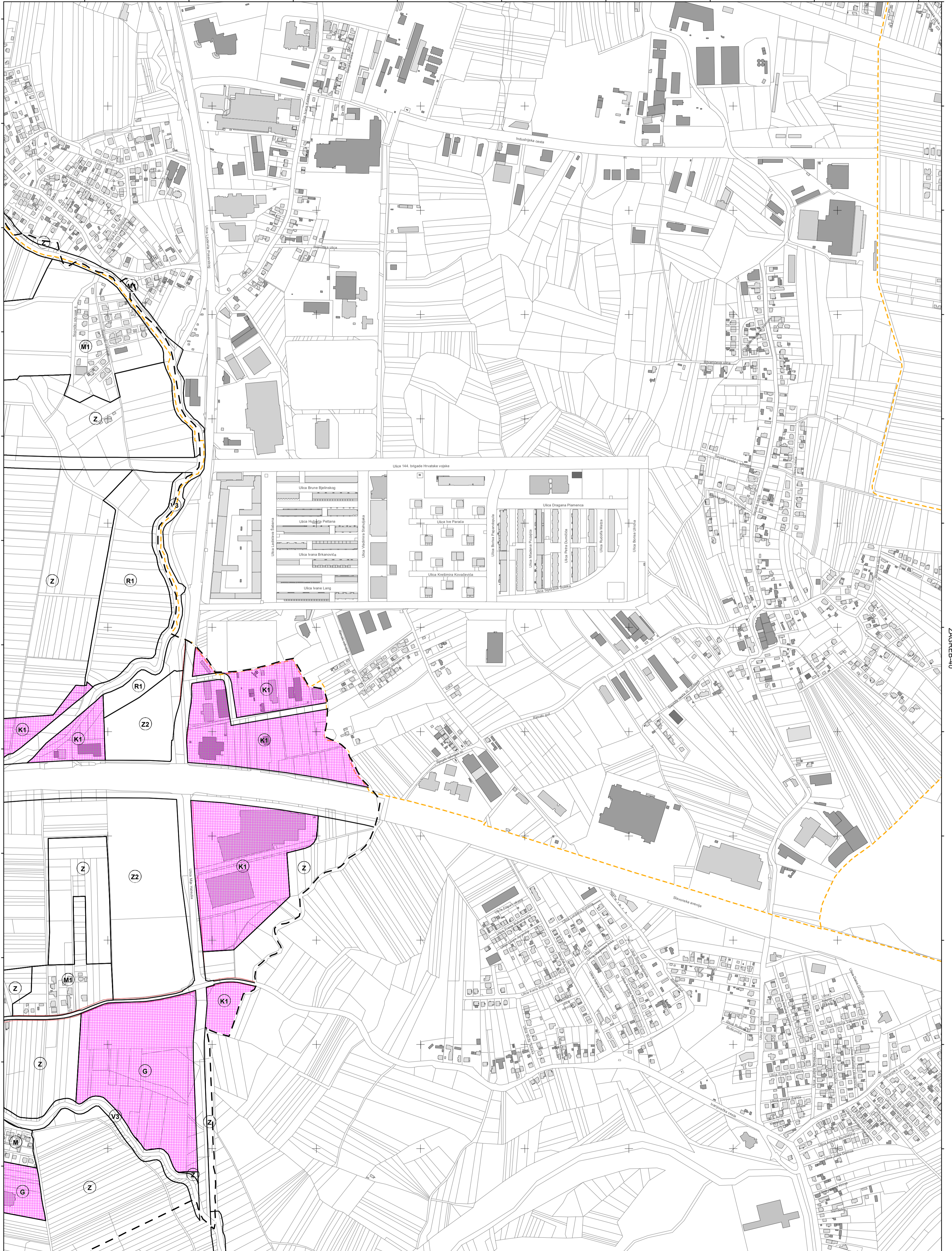
podjela listova HTRS96/TM	5-12-2-105-9	5-13-2-105-9
	5-17-2-105-9	5-18-2-105-9



MJERILO 1:5000

Podloga: katastarska podloga, rujan 2022.
 Gradski ured za katastar i geodetske poslove Grada
 Nositelj izrade: Gradski ured za gospodarstvo, ekološku održivost i strategijsko planiranje
 Stručni izrađivač: Zavod za prostorno uređenje Grada Zagreba
 Odluka o izradi: Odluka o izradi izmjena i dopuna Generalnoga urbanističkoga plana grada Zagreba (15/23)
 Koordinatni sustav: HTRS96/TM


ZAGREB-29



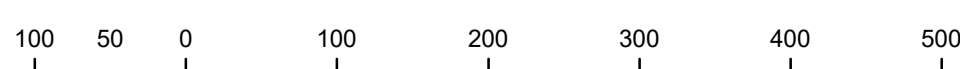
ZAGREB-38

ZAGREB-40

ZAGREB-49



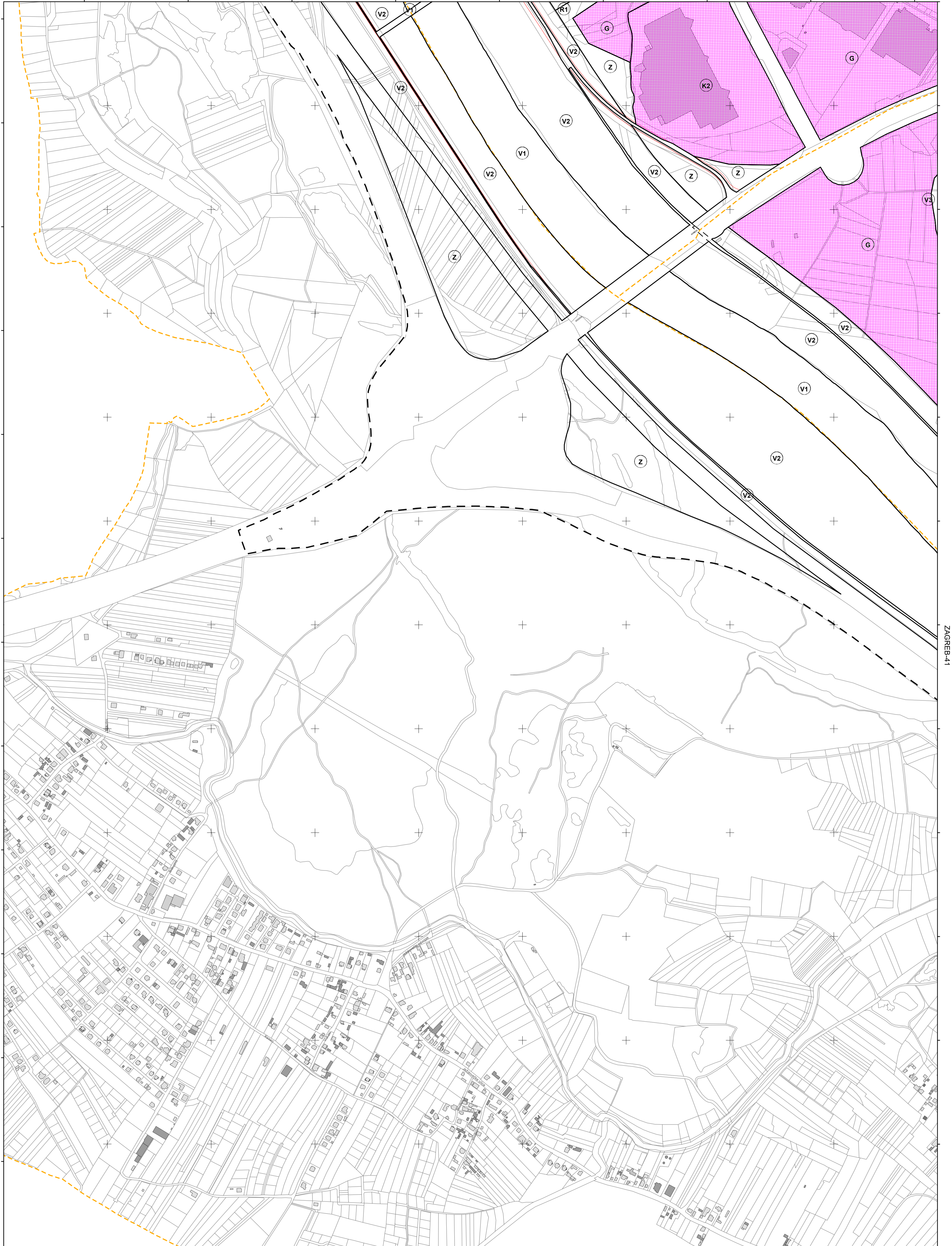
podjela listova HTRS96/TM	5-12-2-105-9	5-13-2-105-9
	5-17-2-105-9	5-18-2-105-9



MJERILO 1:5000

Podloga: katastarska podloga, rujan 2022.
 Gradski ured za katastar i geodetske poslove Grada
 Nositelj izrade: Gradski ured za gospodarstvo, ekološku održivost i
 strategijsko planiranje
 Stručni izrađivač: Zavod za prostorno uređenje Grada Zagreba
 Odluka o izradi: Odluka o izradi izmjena i dopuna
 Generalnoga urbanističkog plana grada Zagreba (15/23)
 Koordinatni sustav: HTRS96/TM


SAMOBOR-40



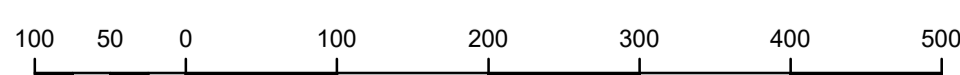
SAMOBOR-49

ZAGREB-41

JASTREBARSKO-10



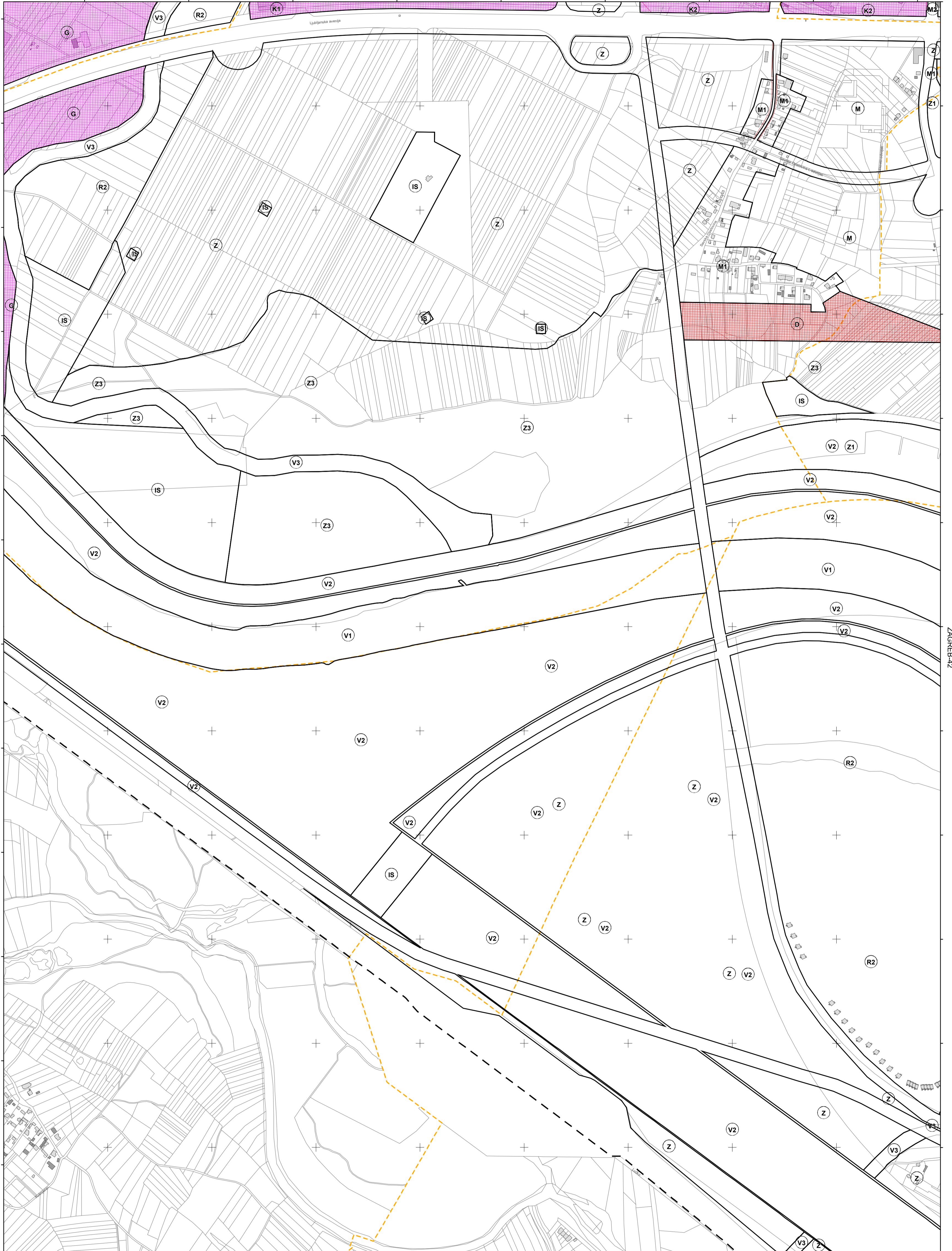
podjela listova HTRS96/TM	
5-12-2-105-9	5-13-2-105-9
5-17-2-105-9	5-18-2-105-9



MJERILO 1:5000

Podloga: katastarska podloga, rujan 2022.
 Gradski ured za katastar i geodetske poslove Grada
 Nositelj izrade: Gradski ured za gospodarstvo, ekološku održivost i
 strategijsko planiranje
 Stručni izrađivač: Zavod za prostorno uređenje Grada Zagreba
 Odluka o izradi: Odluka o izradi izmjena i dopuna
 Generalnoga urbanističkog plana grada Zagreba (15/23)
 Koordinatni sustav: HTRS96/TM

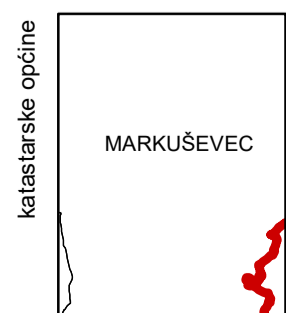
ZAGREB-31



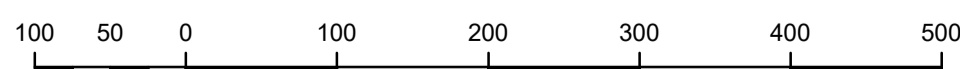
SAMOBOR-50

ZAGREB-42

VELIKA GORICA-1



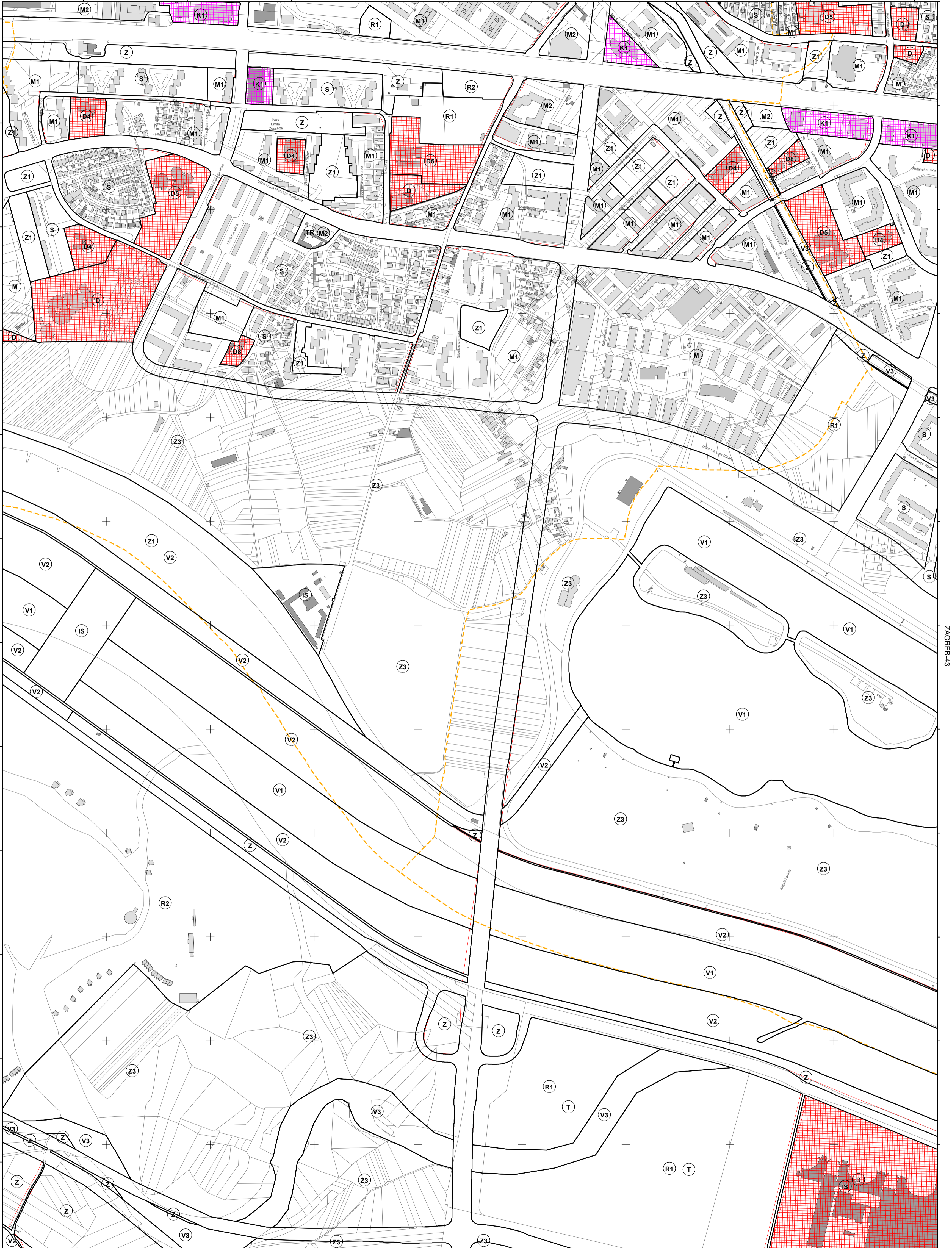
podjela listova HTRS96/TM	5-12-2-105-9	5-13-2-105-9
	5-17-2-105-9	5-18-2-105-9



MJERILO 1:5000

Podloga: katastarska podloga, rujan 2022.
 Gradski ured za katastar i geodetske poslove Grada
 Nositelj izrade: Gradski ured za gospodarstvo, ekološku održivost i strategijsko planiranje
 Stručni izrađivač: Zavod za prostorno uređenje Grada Zagreba
 Odluka o izradi: Odluka o izradi izmjena i dopuna Generalnoga urbanističkog plana grada Zagreba (15/23)
 Koordinatni sustav: HTRS96/TM

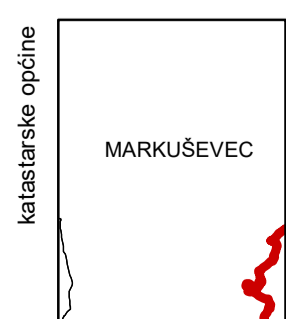
ZAGREB-32



ZAGREB-41

ZAGREB-43

VELIKA GORICA-2



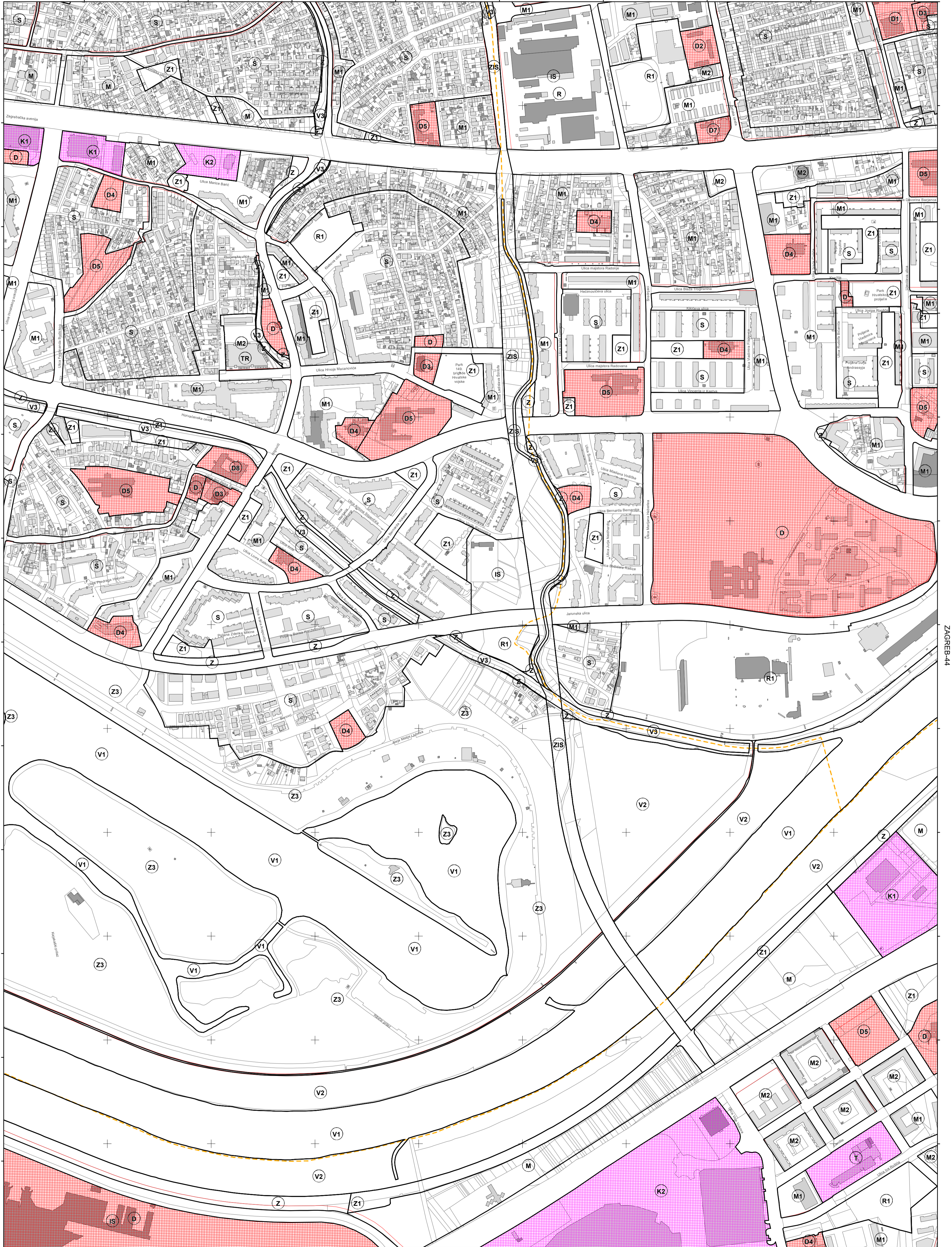
podjela listova HTRS96/TM	5-12-2-105-9	5-13-2-105-9
	5-17-2-105-9	5-18-2-105-9



MJERILO 1:5000

Podloga: katastarska podloga, rujan 2022.
 Gradski ured za katastar i geodetske poslove Grada
 Nositelj izrade: Gradski ured za gospodarstvo, ekološku održivost i
 strategijsko planiranje
 Stručni izrađivač: Zavod za prostorno uređenje Grada Zagreba
 Odluka o izradi: Odluka o izradi izmjena i dopuna
 Generalnoga urbanističkog plana grada Zagreba (15/23)
 Koordinatni sustav: HTRS96/TM

ZAGREB-33



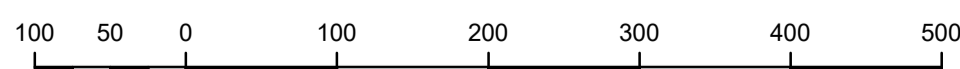
ZAGREB-42

ZAGREB-44

VELIKA GORICA-3

katasarske općine	MARKUŠEVAC

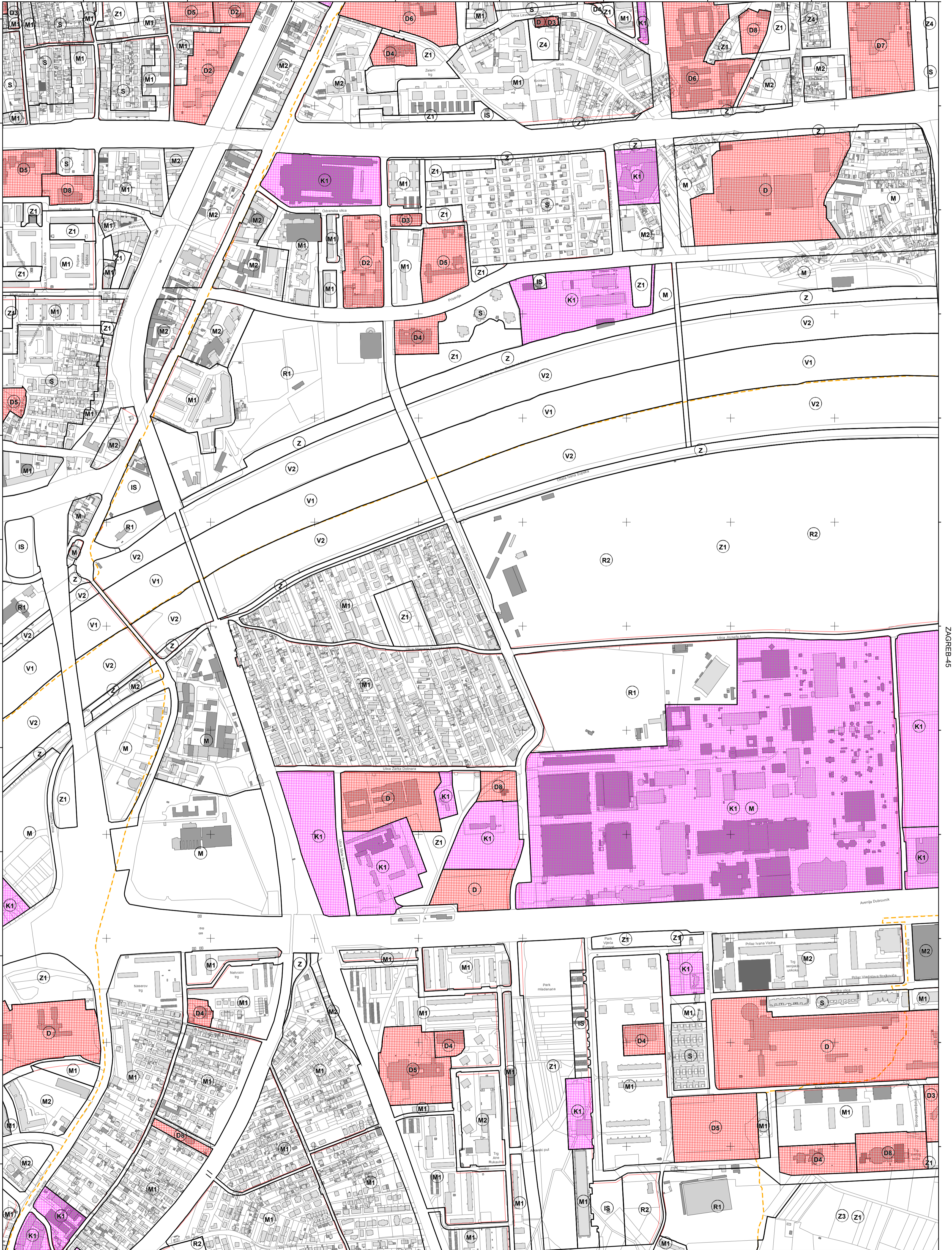
podjela listova HTRS96/TM	5-12-2-105-9	5-13-2-105-9
	5-17-2-105-9	5-18-2-105-9



MJERILO 1:5000

Podloga: katastarska podloga, rujan 2022.
 Gradski ured za katastar i geodetske poslove Grada
 Nositelj izrade: Gradski ured za gospodarstvo, ekološku održivost i strategijsko planiranje
 Stručni izrađivač: Zavod za prostorno uređenje Grada Zagreba
 Odluka o izradi: Odluka o izradi izmjena i dopuna Generalnoga urbanističkog plana grada Zagreba (15/23)
 Koordinatni sustav: HTRS96/TM

ZAGREB-34



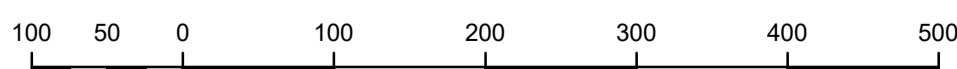
ZAGREB-43

ZAGREB-45

VELIKA GORICA-4

katastarske općine	MARKUŠEVAC
--------------------	------------

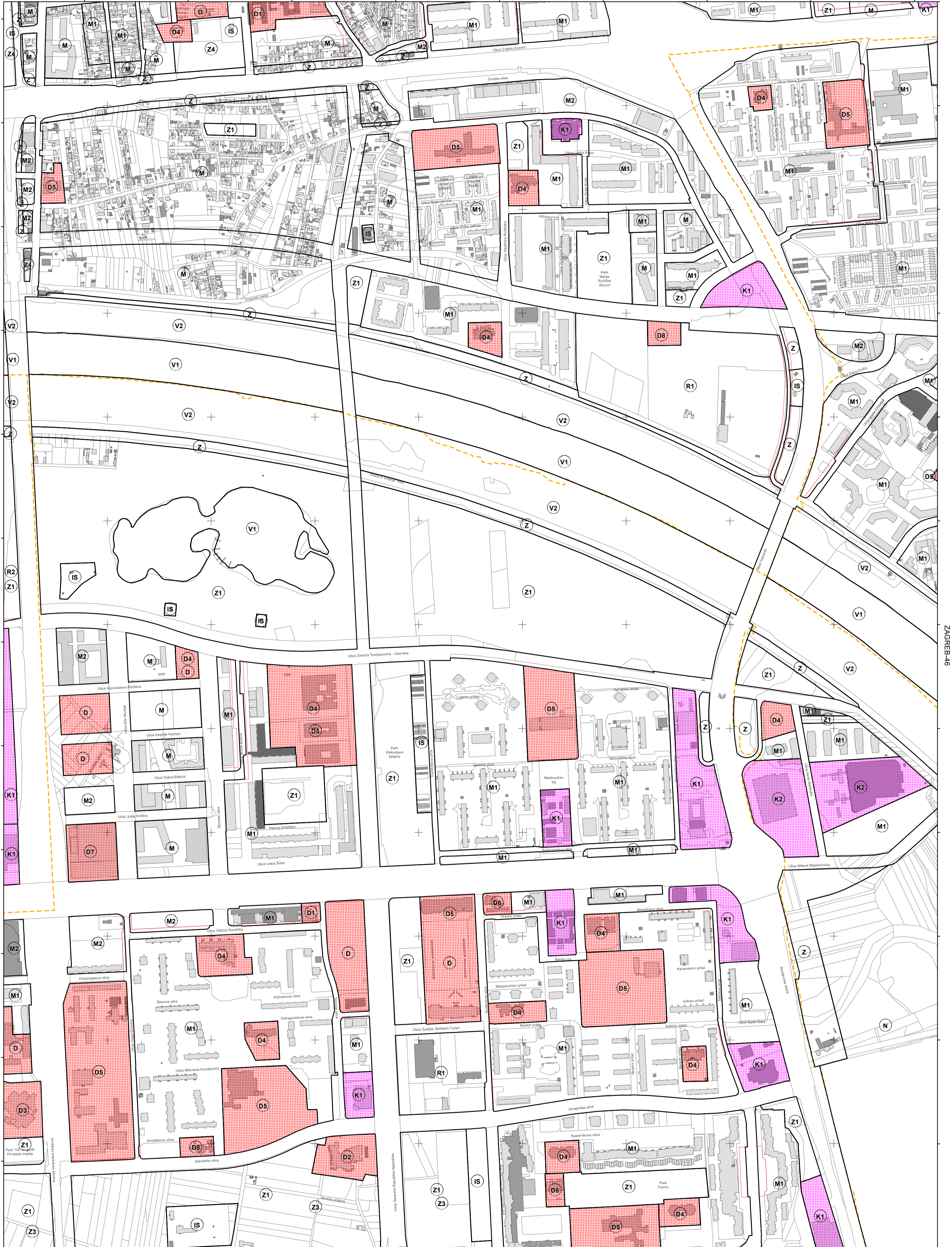
podjela listova HTRS96/TM	5-12-2-105-9	5-13-2-105-9
	5-17-2-105-9	5-18-2-105-9



MJERILO 1:5000

Podloga: katastarska podloga, rujan 2022.
 Gradski ured za katastar i geodetske poslove Grada
 Nositelj izrade: Gradski ured za gospodarstvo, ekološku održivost i strategijsko planiranje
 Stručni izradivač: Zavod za prostorno uređenje Grada Zagreba
 Odluka o izradi: Odluka o izradi izmjena i dopuna Generalnoga urbanističkog plana grada Zagreba (15/23)
 Koordinatni sustav: HTRS96/TM

ZAGREB-35

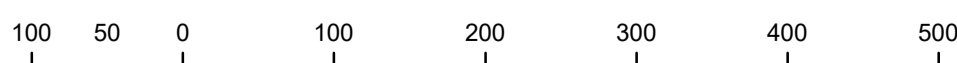


ZAGREB-44

ZAGREB-46

VELIKA GORICA-5

katasarske općine	MARKUŠEVAC	
	[Red line symbol]	
podjela listova HTRS96/TM	5-12-2-105-9	5-13-2-105-9
	5-17-2-105-9	5-18-2-105-9



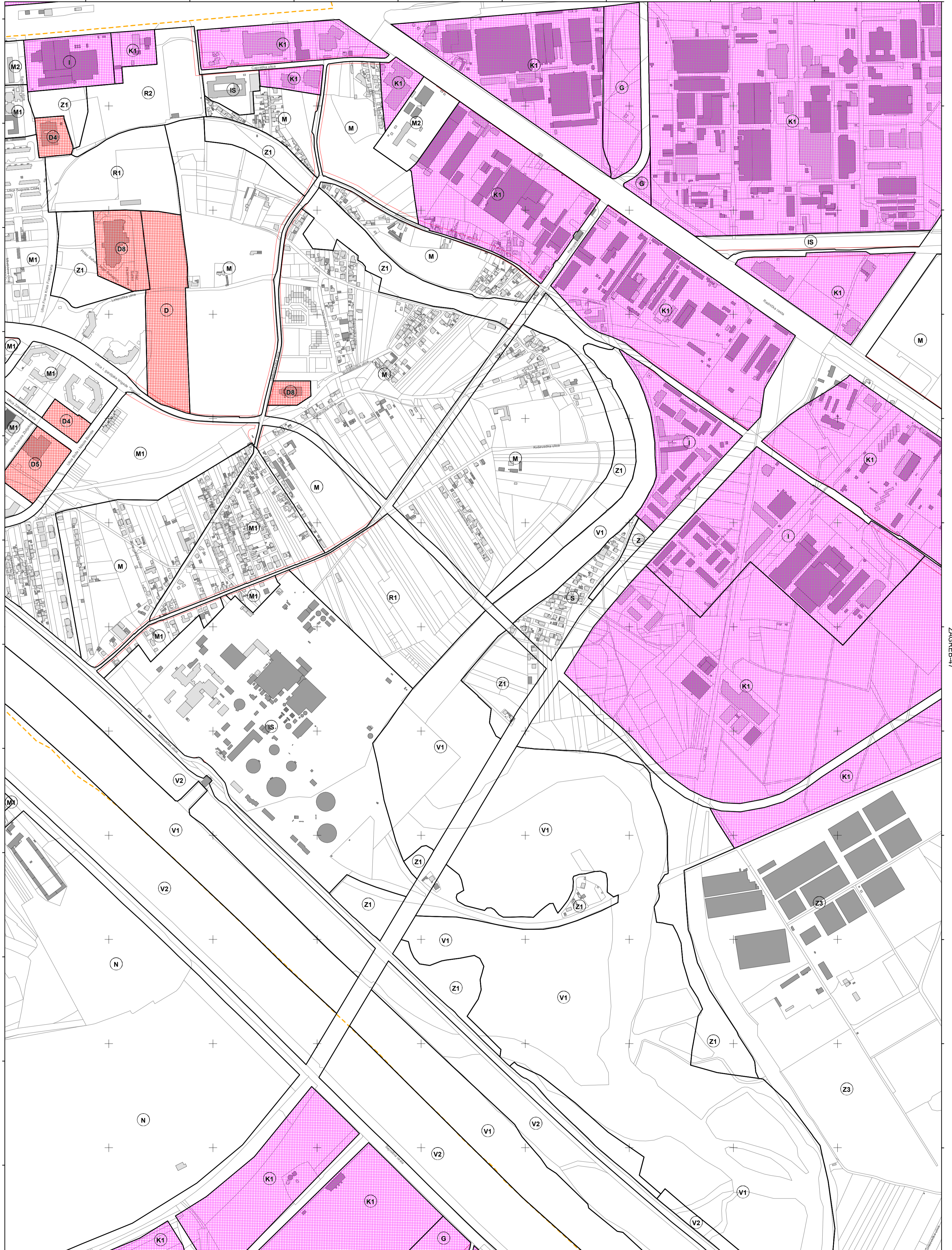
MJERILO 1:5000

Podloga: katastarska podloga, rujan 2022.
 Gradski ured za katastar i geodetske poslove Grada
 Nositelj izrade: Gradski ured za gospodarstvo, ekološku održivost i strategijsko planiranje
 Stručni izrađivač: Zavod za prostorno uređenje Grada Zagreba
 Odluka o izradi: Odluka o izradi izmjena i dopuna Generalnoga urbanističkog plana grada Zagreba (15/23)
 Koordinatni sustav: HTRS96/TM

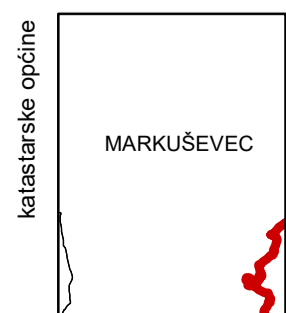
ZAGREB-36

ZAGREB-45

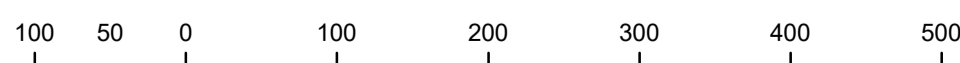
ZAGREB-47



VELIKA GORICA-6



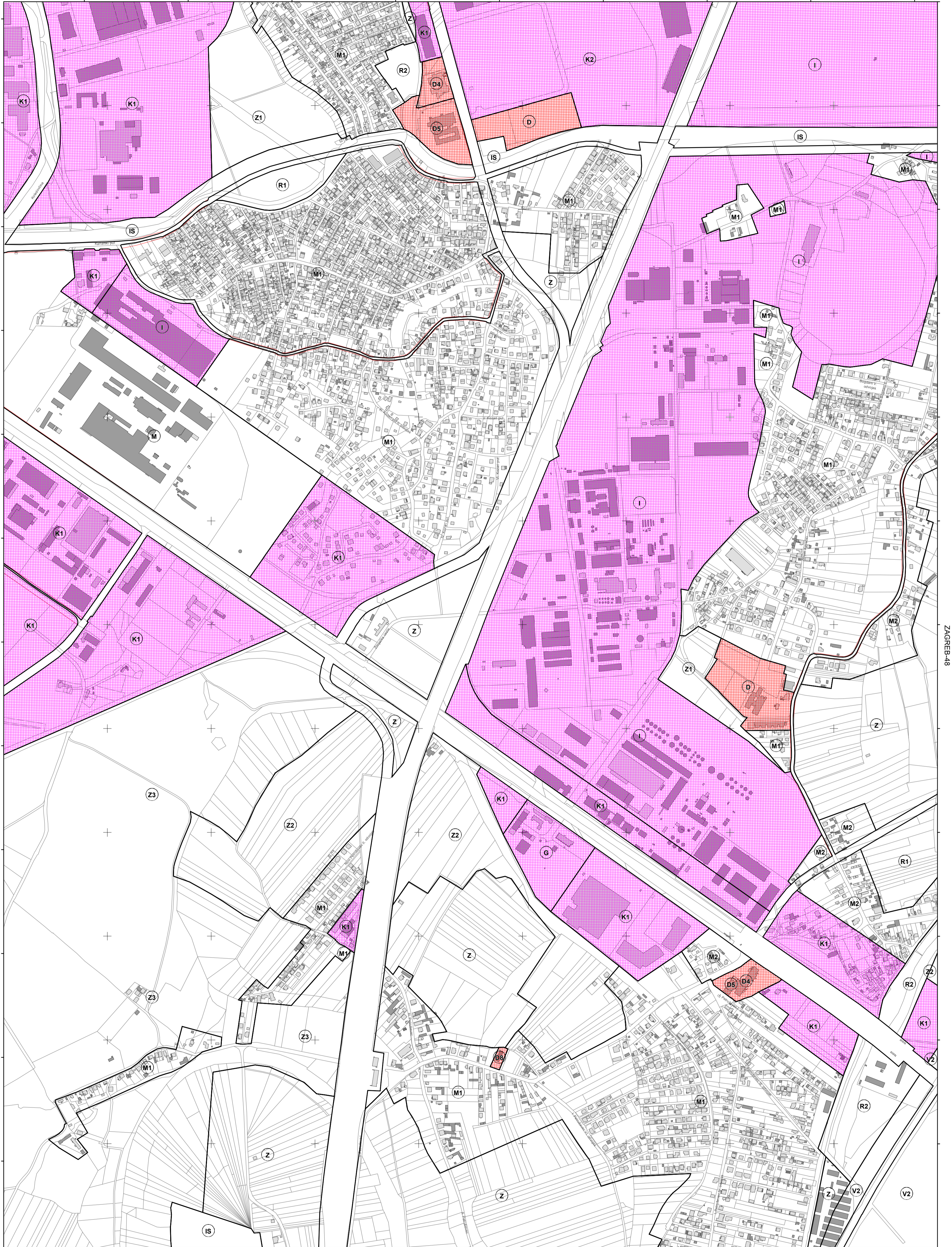
podjela listova HTRS96/TM	5-12-2-105-9	5-13-2-105-9
	5-17-2-105-9	5-18-2-105-9



MJERILO 1:5000

Podloga: katastarska podloga, rujan 2022.
 Gradski ured za katastar i geodetske poslove Grada
 Nositelj izrade: Gradski ured za gospodarstvo, ekološku održivost i
 strategijsko planiranje
 Stručni izrađivač: Zavod za prostorno uređenje Grada Zagreba
 Odluka o izradi: Odluka o izradi izmjena i dopuna
 Generalnoga urbanističkog plana grada Zagreba (15/23)
 Koordinatni sustav: HTRS96/TM

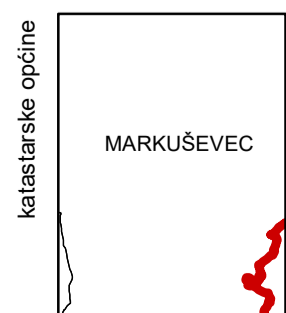
ZAGREB-37



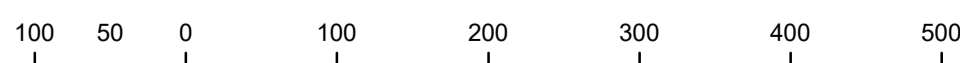
ZAGREB-46

ZAGREB-48

VELIKA GORICA-7



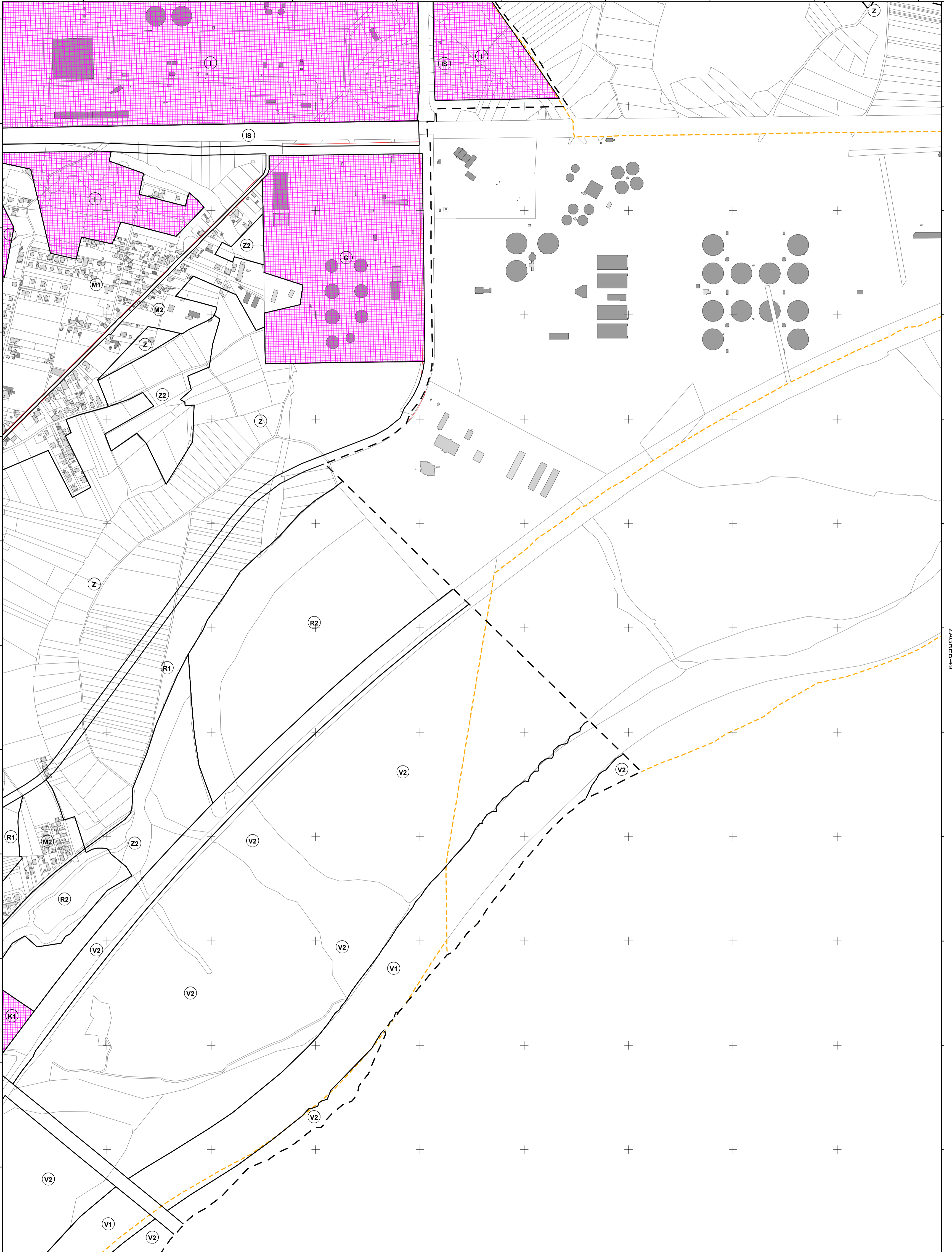
podjela listova HTRS96/TM	5-12-2-105-9	5-13-2-105-9
	5-17-2-105-9	5-18-2-105-9



MJERILO 1:5000

Podloga: katastarska podloga, rujan 2022.
 Gradski ured za katastar i geodetske poslove Grada
 Nositelj izrade: Gradski ured za gospodarstvo, ekološku održivost i strategijsko planiranje
 Stručni izrađivač: Zavod za prostorno uređenje Grada Zagreba
 Odluka o izradi: Odluka o izradi izmjena i dopuna Generalnoga urbanističkoga plana grada Zagreba (15/23)
 Koordinatni sustav: HTRS96/TM

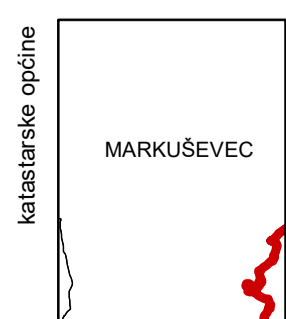
ZAGREB-38



ZAGREB-47

ZAGREB-49

VELIKA GORICA-8



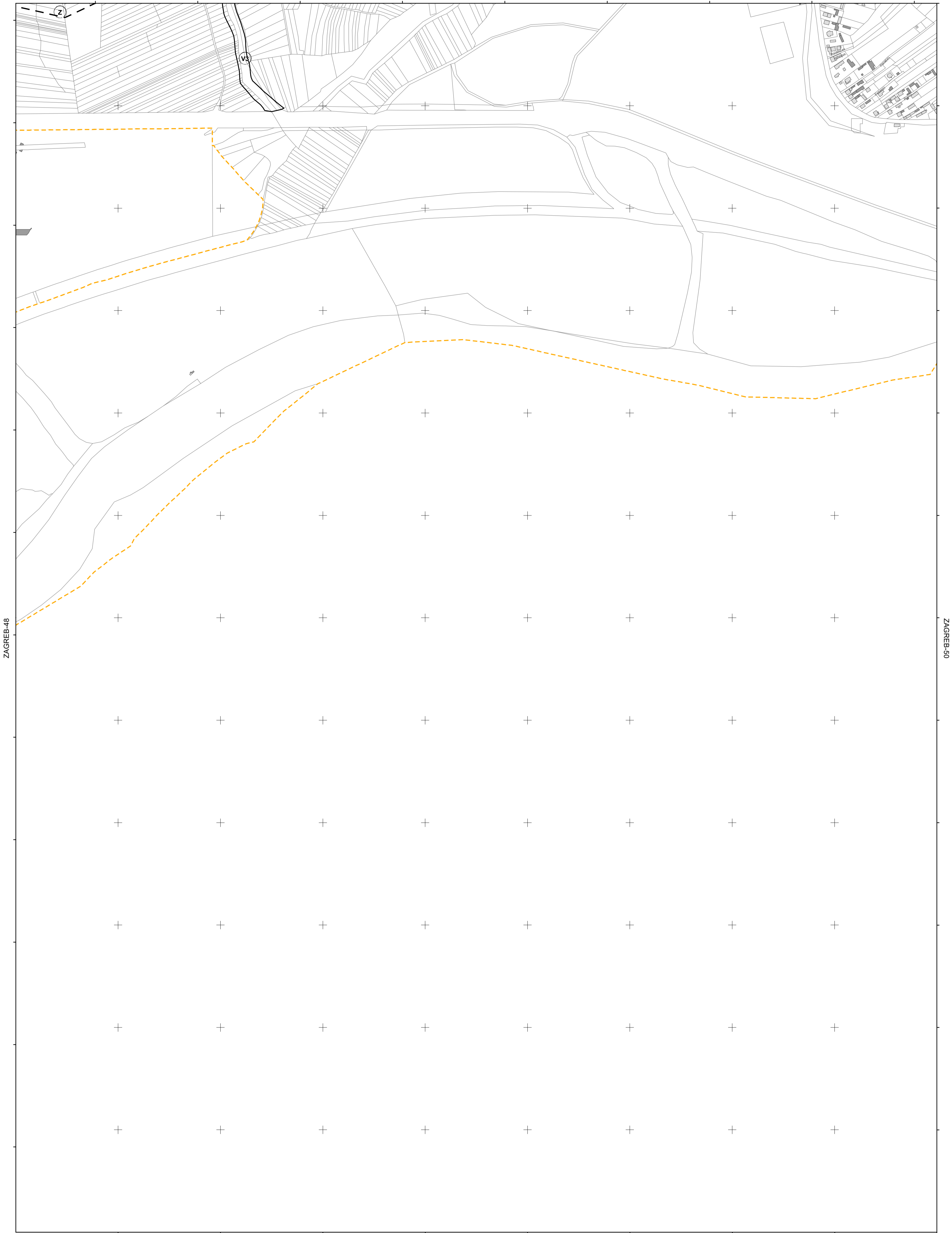
podjela listova HTRS96/TM	5-12-2-105-9	5-13-2-105-9
	5-17-2-105-9	5-18-2-105-9



MJERILO 1:5000

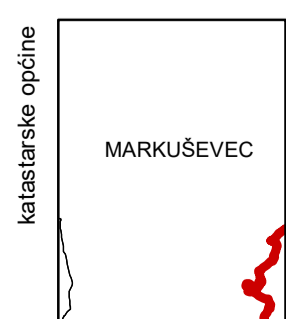
Podloga: katastarska podloga, rujan 2022.
 Gradski ured za katastar i geodetske poslove Grada
 Nositelj izrade: Gradski ured za gospodarstvo, ekološku održivost i strategijsko planiranje
 Stručni izrađivač: Zavod za prostorno uređenje Grada Zagreba
 Odluka o izradi: Odluka o izradi izmjena i dopuna Generalnoga urbanističkog plana grada Zagreba (15/23)
 Koordinatni sustav: HTRS96/TM

ZAGREB-39



ZAGREB-48

ZAGREB-50



podjela listova HTRS96/TM

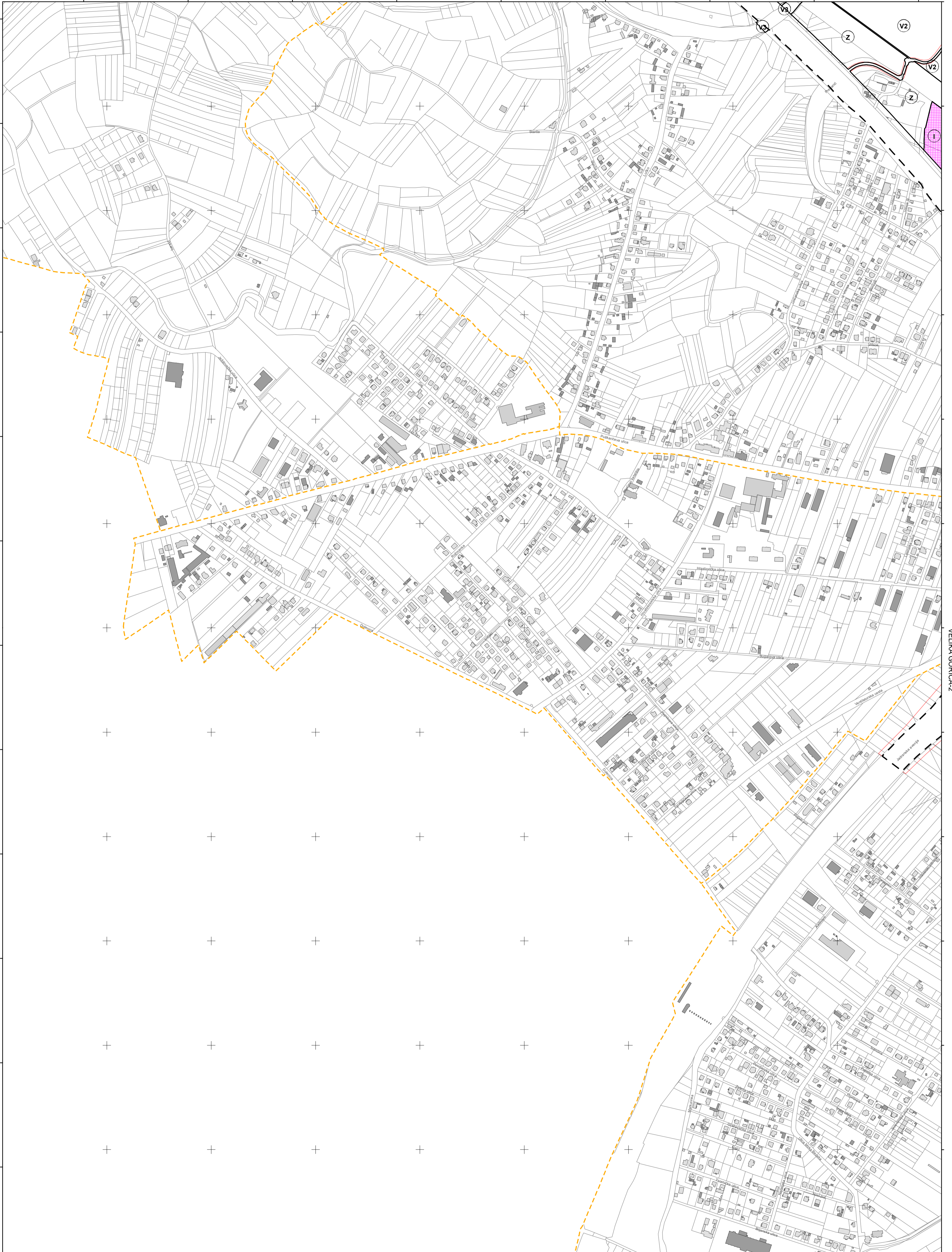
5-12-2-105-9	5-13-2-105-9
5-17-2-105-9	5-18-2-105-9



MJERILO 1:5000

Podloga: katastarska podloga, rujan 2022.
 Gradski ured za katastar i geodetske poslove Grada
 Nositelj izrade: Gradski ured za gospodarstvo, ekološku održivost i strategijsko planiranje
 Stručni izrađivač: Zavod za prostorno uređenje Grada Zagreba
 Odluka o izradi: Odluka o izradi izmjena i dopuna Generalnoga urbanističkog plana grada Zagreba (15/23)
 Koordinatni sustav: HTRS96/TM

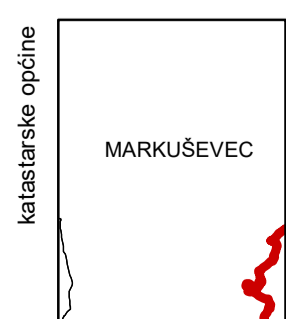
ZAGREB-41



JASTREBARKO-10

VELIKA GORICA-2

VELIKA GORICA-11



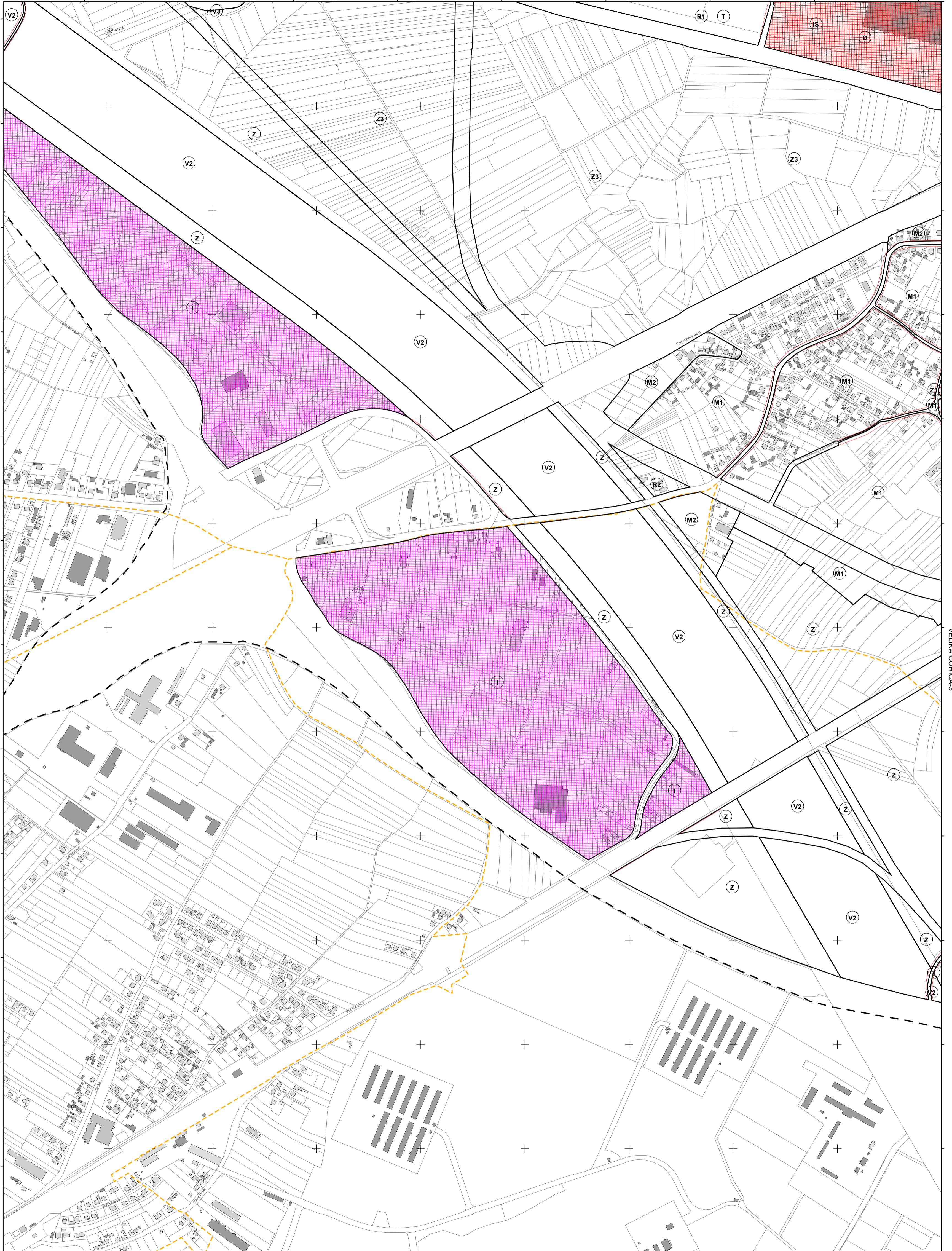
podjela listova HTRS96/TM	5-12-2-105-9	5-13-2-105-9
	5-17-2-105-9	5-18-2-105-9



MJERILO 1:5000

Podloga: katastarska podloga, rujan 2022.
 Gradski ured za katastar i geodetske poslove Grada
 Nositelj izrade: Gradski ured za gospodarstvo, ekološku održivost i strategijsko planiranje
 Stručni izrađivač: Zavod za prostorno uređenje Grada Zagreba
 Odluka o izradi: Odluka o izradi izmjena i dopuna Generalnoga urbanističkog plana grada Zagreba (15/23)
 Koordinatni sustav: HTRS96/TM

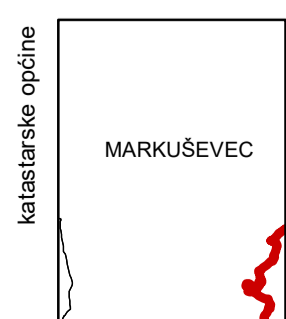
ZAGREB-42



VELIKA GORICA-1

VELIKA GORICA-3

VELIKA GORICA-12



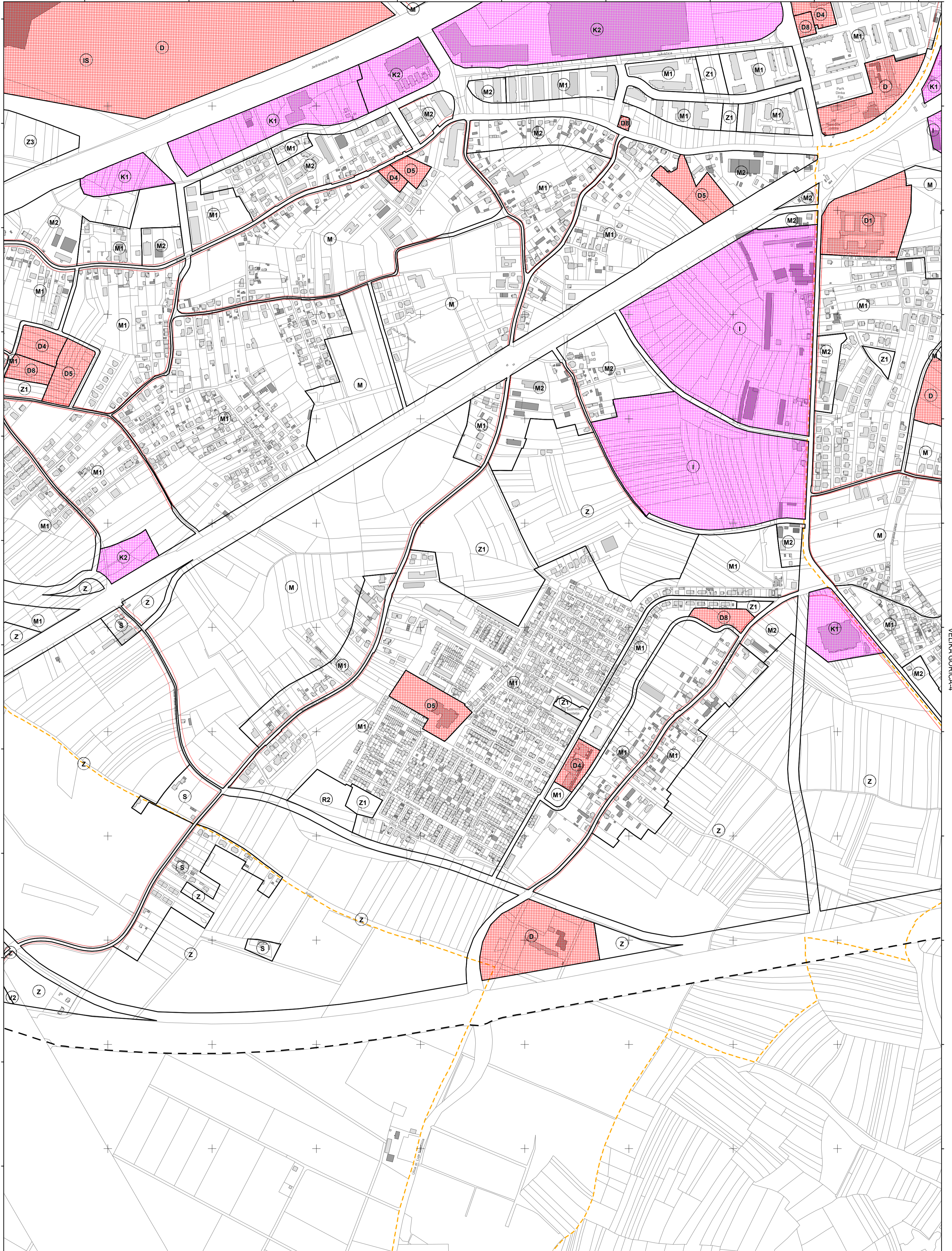
podjela listova HTRS96/TM	5-12-2-105-9	5-13-2-105-9
	5-17-2-105-9	5-18-2-105-9



MJERILO 1:5000

Podloga: katastarska podloga, rujan 2022.
 Gradski ured za katastar i geodetske poslove Grada
 Nositelj izrade: Gradski ured za gospodarstvo, ekološku održivost i strategijsko planiranje
 Stručni izrađivač: Zavod za prostorno uređenje Grada Zagreba
 Odluka o izradi: Odluka o izradi izmjena i dopuna Generalnoga urbanističkog plana grada Zagreba (15/23)
 Koordinatni sustav: HTRS96/TM

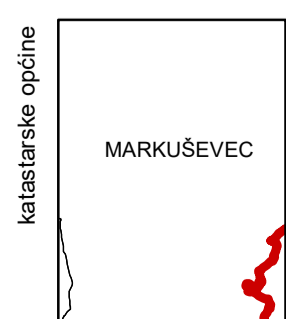
ZAGREB-43



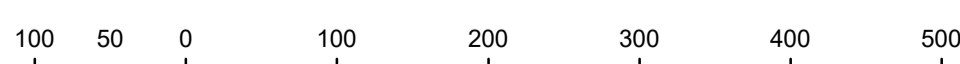
VELIKA GORICA-2

VELIKA GORICA-4

VELIKA GORICA-13



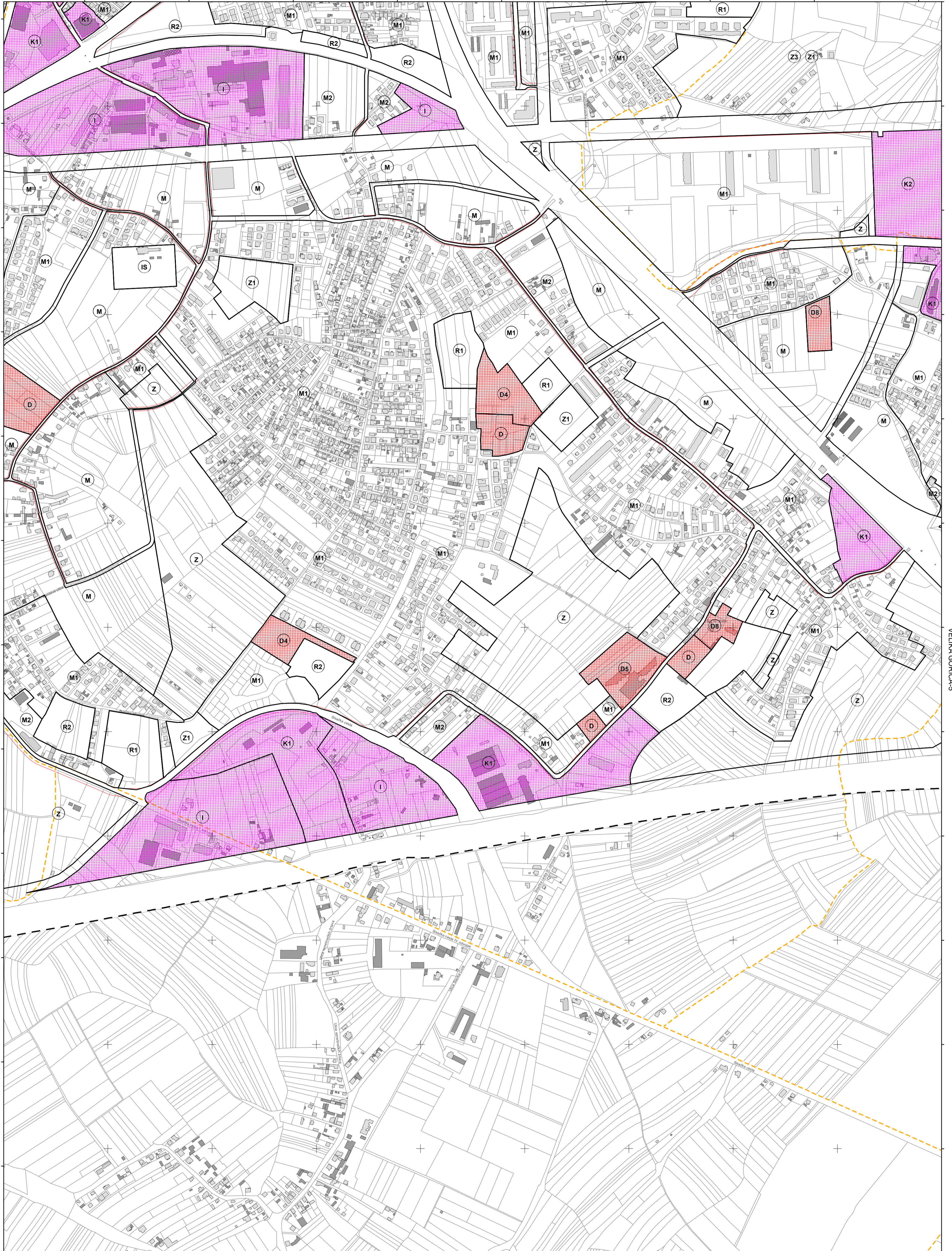
podjela listova HTRS96/TM	
5-12-2-105-9	5-13-2-105-9
5-17-2-105-9	5-18-2-105-9



MJERILO 1:5000

Podloga: katastarska podloga, rujan 2022.
 Gradski ured za katastar i geodetske poslove Grada
 Nositelj izrade: Gradski ured za gospodarstvo, ekološku održivost i
 strategijsko planiranje
 Stručni izrađivač: Zavod za prostorno uređenje Grada Zagreba
 Odluka o izradi: Odluka o izradi izmjena i dopuna
 Generalnoga urbanističkog plana grada Zagreba (15/23)
 Koordinatni sustav: HTRS96/TM


ZAGREB-44



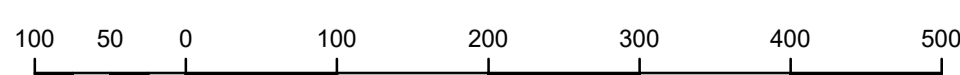
VELIKA GORICA-3

VELIKA GORICA-5

VELIKA GORICA-14



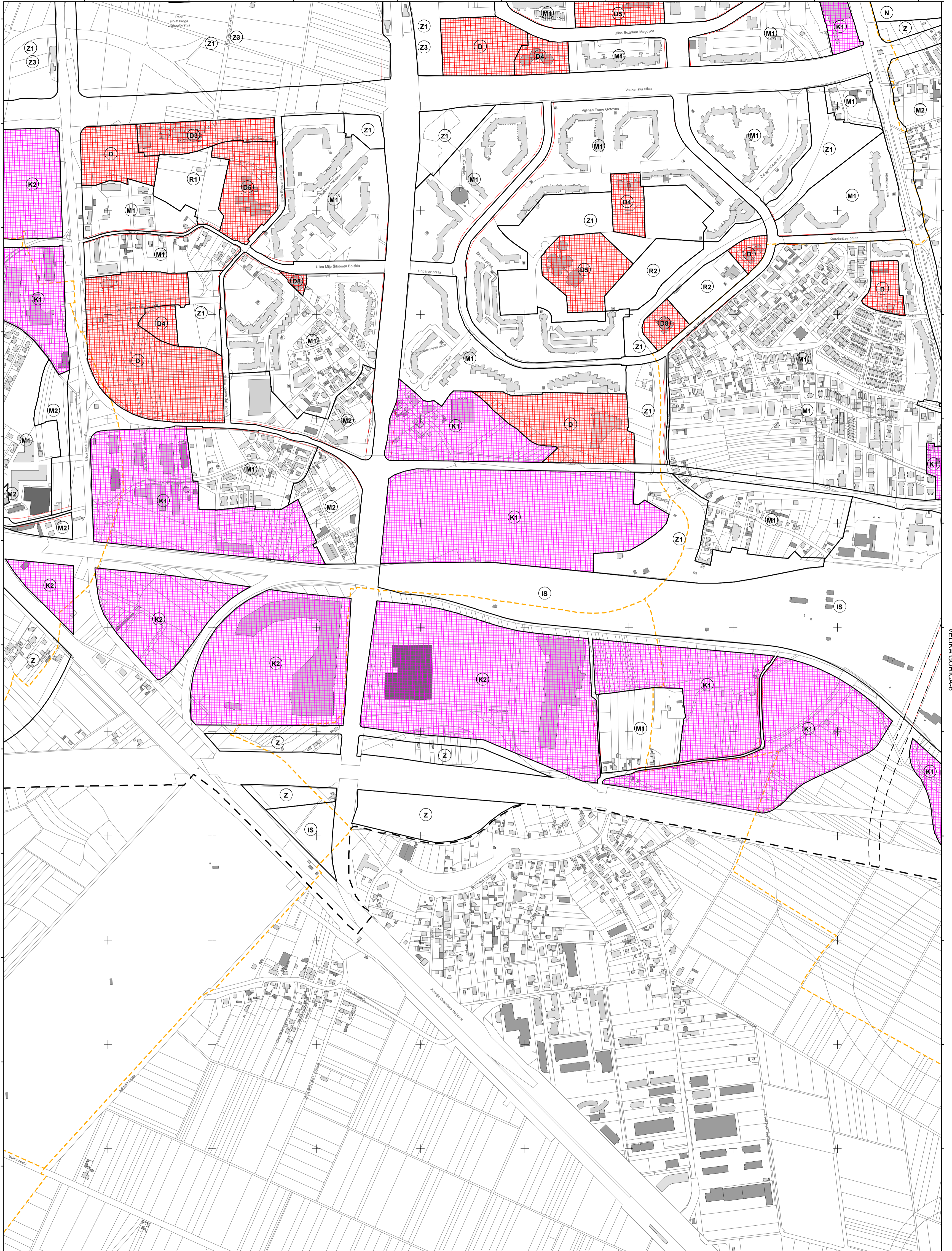
podjela listova HTRS96/TM	5-12-2-105-9	5-13-2-105-9
	5-17-2-105-9	5-18-2-105-9



MJERILO 1:5000

Podloga: katastarska podloga, rujan 2022.
 Gradski ured za katastar i geodetske poslove Grada
 Nositelj izrade: Gradski ured za gospodarstvo, ekološku održivost i
 stratejsko planiranje
 Stručni izrađivač: Zavod za prostorno uređenje Grada Zagreba
 Odluka o izradi: Odluka o izradi izmjena i dopuna
 Generalnoga urbanističkog plana grada Zagreba (15/23)
 Koordinatni sustav: HTRS96/TM

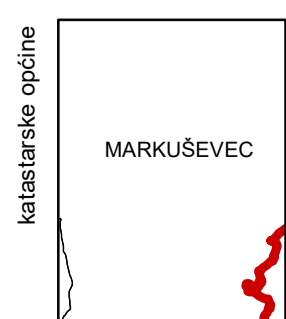
ZAGREB-45



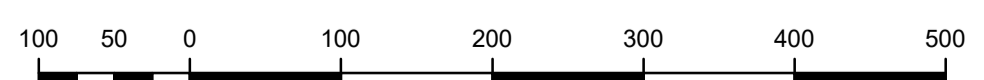
VELIKA GORICA-4

VELIKA GORICA-6

VELIKA GORICA-15



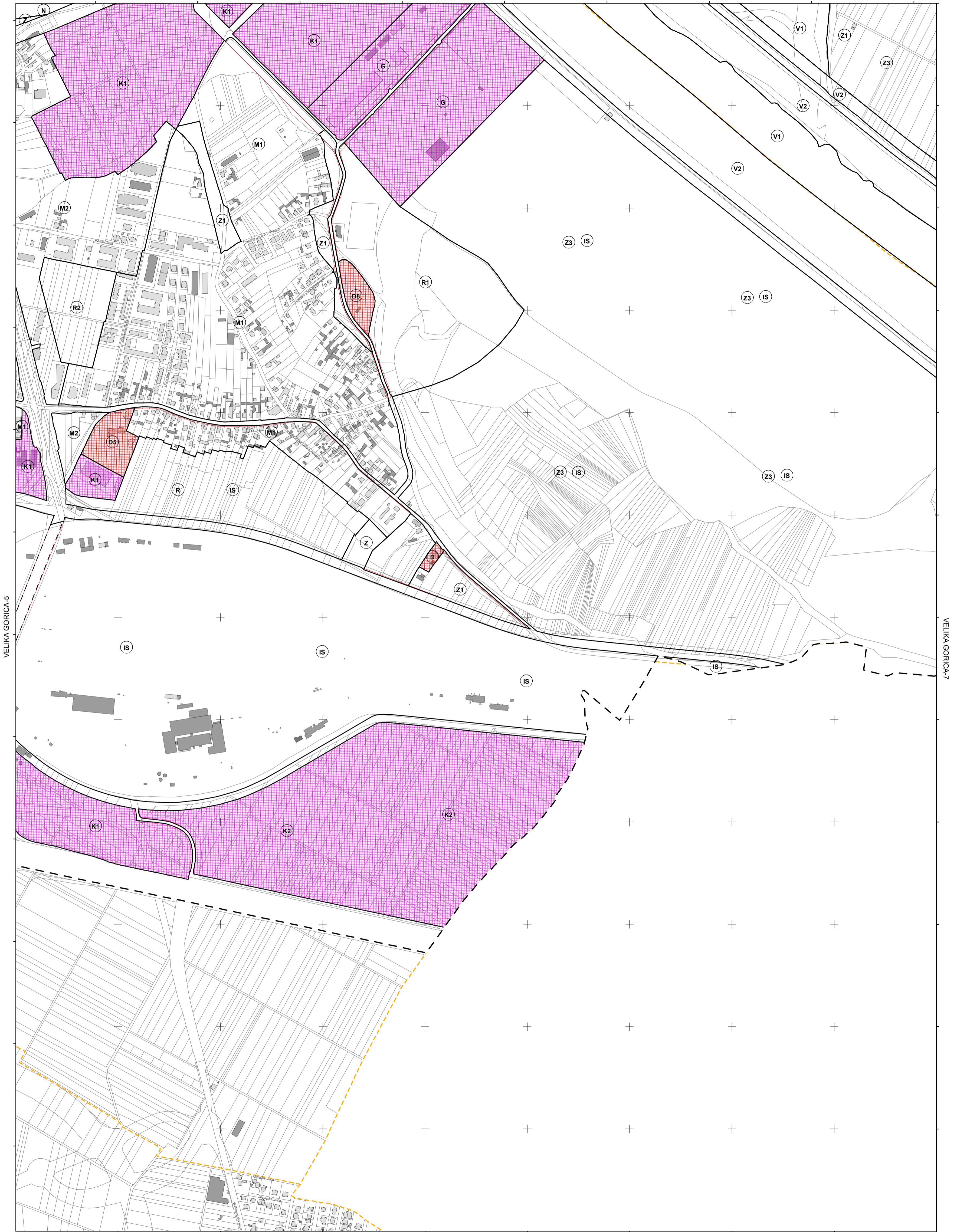
podjela listova HTRS96/TM	5-12-2-105-9	5-13-2-105-9
	5-17-2-105-9	5-18-2-105-9



MJERILO 1:5000

Podloga: katastarska podloga, rujan 2022.
 Gradski ured za katastar i geodetske poslove Grada
 Nositelj izrade: Gradski ured za gospodarstvo, ekološku održivost i strategijsko planiranje
 Stručni izrađivač: Zavod za prostorno uređenje Grada Zagreba
 Odluka o izradi: Odluka o izradi izmjena i dopuna Generalnoga urbanističkog plana grada Zagreba (15/23)
 Koordinatni sustav: HTRS96/TM

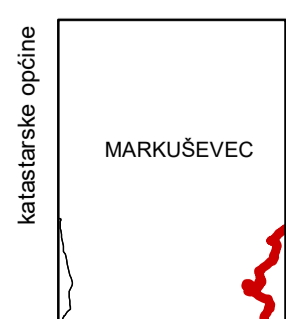
ZAGREB-46



VELIKA GORICA-5

VELIKA GORICA-7

VELIKA GORICA-16



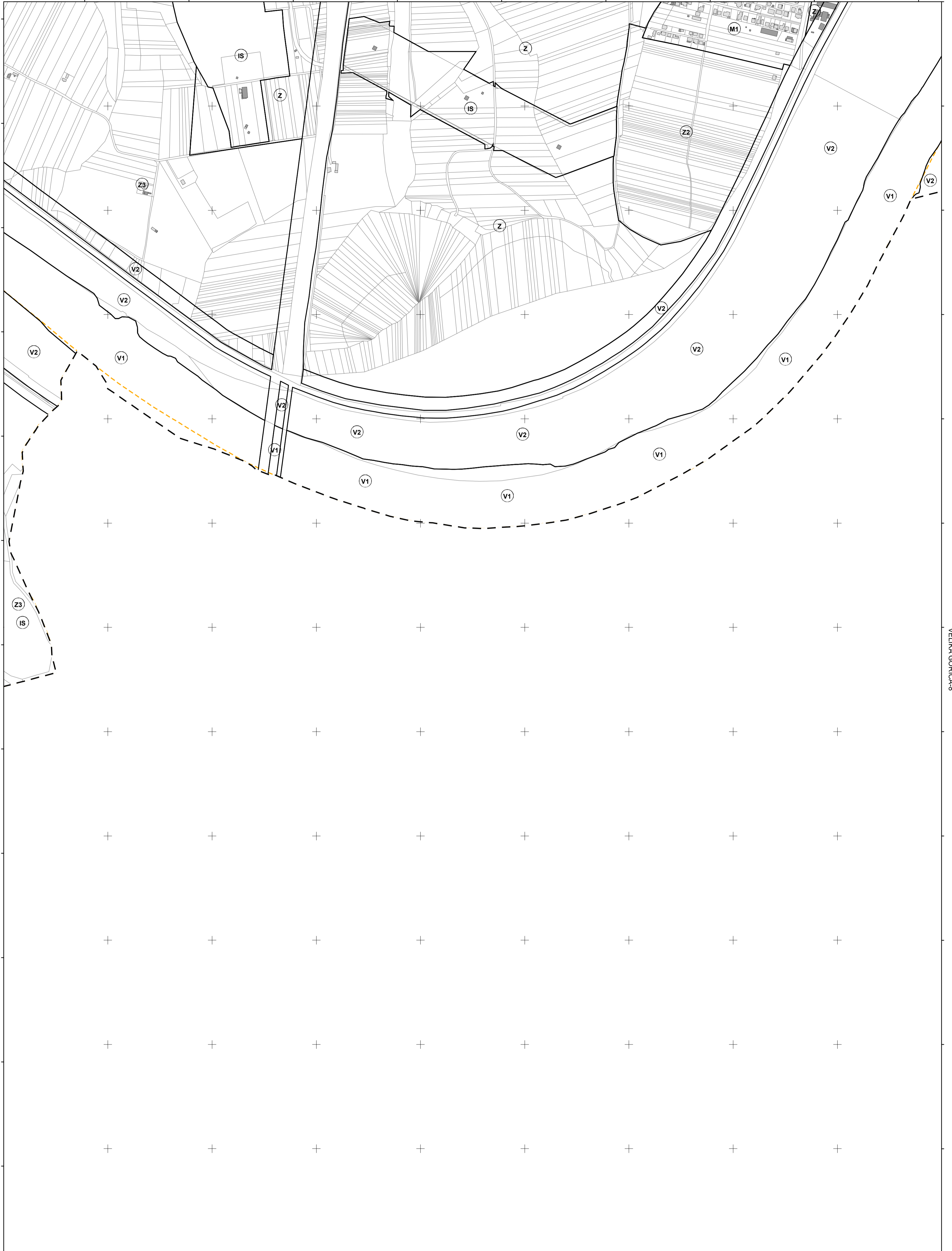
podjela listova HTRS96/TM	5-12-2-105-9	5-13-2-105-9
	5-17-2-105-9	5-18-2-105-9



MJERILO 1:5000

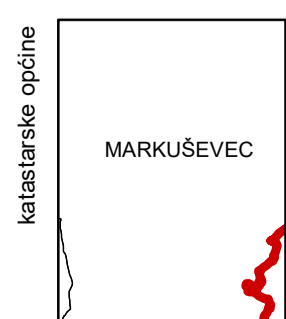
Podloga: katastarska podloga, rujan 2022.
 Gradski ured za katastar i geodetske poslove Grada
 Nositelj izrade: Gradski ured za gospodarstvo, ekološku održivost i strategijsko planiranje
 Stručni izrađivač: Zavod za prostorno uređenje Grada Zagreba
 Odluka o izradi: Odluka o izradi izmjena i dopuna Generalnoga urbanističkog plana grada Zagreba (15/23)
 Koordinatni sustav: HTRS96/TM

ZAGREB-47



VELIKA GORICA-6

VELIKA GORICA-8




podjela listova HTRS96/TM	5-12-2-105-9	5-13-2-105-9
	5-17-2-105-9	5-18-2-105-9



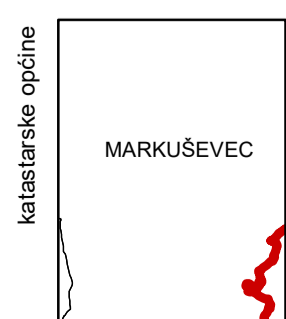
MJERILO 1:5000

Podloga: katastarska podloga, rujan 2022.
 Gradski ured za katastar i geodetske poslove Grada
 Nositelj izrade: Gradski ured za gospodarstvo, ekološku održivost i strategijsko planiranje
 Stručni izrađivač: Zavod za prostorno uređenje Grada Zagreba
 Odluka o izradi: Odluka o izradi izmjena i dopuna Generalnoga urbanističkog plana grada Zagreba (15/23)
 Koordinatni sustav: HTRS96/TM

ZAGREB-48



VELIKA GORICA-7



podjela listova HTRS96/TM

5-12-2-105-9	5-13-2-105-9
5-17-2-105-9	5-18-2-105-9



MJERILO 1:5000

Podloga: katastarska podloga, rujan 2022.
 Gradski ured za katastar i geodetske poslove Grada
 Nositelj izrade: Gradski ured za gospodarstvo, ekološku održivost i strategijsko planiranje
 Stručni izrađivač: Zavod za prostorno uređenje Grada Zagreba
 Odluka o izradi: Odluka o izradi izmjena i dopuna Generalnoga urbanističkog plana grada Zagreba (15/23)
 Koordinatni sustav: HTRS96/TM